ОКТМО Белозерского района
19610000

Ответственный:
Глава Куностьского сельского поселения
С.В.Чудинова
Тел раб 817563-71-75
Тел.сот. 89210662453

ПАСПОРТ ТЕРРИТОРИИ НАСЕЛЕННОГО ПУНКТА Н. МОНДОМА БЕЛОЗЕРСКОГО РАЙОНА ВОЛОГОДСКОЙ ОБЛАСТИ

Раздел № 1
СОДЕРЖАНИЕ

ПАСПОРТ ТЕРРИТОРИИ НАСЕЛЕННОГО ПУНКТА Н. МОНДОМА БЕЛОЗЕРСКОГО МУНИЦИПАЛЬНОГО РАЙОНА (содержание)

1. Содержание.	
2. Условные обозначения.	
3. Общая информация (характеристика).	
4. Риски возникновения ЧС техногенного характера:	
4.1. Риски возникновения ЧС на транспорте:	
4.1.1. Риски возникновения ЧС на объектах автомобильного транспорта;	
4.1.2. Риски возникновения ЧС на объектах железнодорожного транспорта;	
4.2. Риски возникновения ЧС на системах ЖКХ:	
4.2.1. Риски возникновения аварий на электросетях;	
4.2.2. Риски возникновения аварий на сетях газоснабжения;	
4.2.3. Риски возникновения аварий на системах теплоснабжения;	
4.2.4. Риски возникновений аварий на системах водоснабжения;	
4.3. Риски возникновения аварий на газопроводах;	
4.4. Риски возникновения аварий на нефтепроводах;	
4.5. Риски обрушения зданий, сооружений, пород;	
4.6. Риски возникновения техногенных пожаров (не бытовых пожаров):	
4.7. Риски возникновения ЧС на объектах обслуживаемых Управлением ВГСЧ	
5. Риски возникновения ЧС природного характера:	
5.1. Риски возникновения природных (лесных, торфяных, ландшафтных) пожаров;	
5.2. Риски подтоплений (затоплений) на территории населенного пункта;	
6. Информационно-справочные материалы:	
6.1. Информационно-справочные материалы по силам и средствам;	
6.2. Информационно-справочные материалы по резервам финансовых и материальных средств;	
6.3. Информационно-справочные материалы по системе телекоммуникационного обеспечения;	
6.4. Информационно-справочные материалы по зонам покрытия сотовыми операторами;	
6.5. Информационно-справочные материалы по системе оповещения и информирования, в том числе с использованием технических средств ОКСИОН.	
6.6. Информационно-справочные материалы по производственным объектам (схема производственного объекта)	

Раздел №2
УСЛОВНЫЕ ОБОЗНАЧЕНИЯ

ПАСПОРТ ТЕРРИТОРИИ НАСЕЛЁННОГО ПУНКТА Н.МОНДОМА БЕЛОЗЕРСКОГО МУНИЦИПАЛЬНОГО РАЙОНА
(условные обозначения)

- жилые дома;
- промышленные (хозяйственные) объекты;
- социально – значимые объекты;
- 1-этажные дома (кирпич, бетон);
- 2-этажные дома (кирпич, бетон);
- 3-этажные и более дома (кирпич, бетон);
- 1-этажные дома (деревянные);
- 2-этажные и более дома (деревянные);
- стационарный пост ДПС;

№12 / 150 - сельская больница (мед.пункт) с указанием номера и кол. коек;

- автотрассы федерального значения
- зона ответственности ГИБДД;
- аварийно-опасные участки трассы;
- вертолётная площадка;
- мост;
- ж\д станция;
- железная дорога;
- тепловой пункт;
- котельные;
- водонапорная башня;
- колодец;
- очистное сооружение;
- водозаборная станция;
- линии водоснабжения;
- нефтепровод;
- ДЭС;
- трансформаторные подстанции;

1 №7,9,13 / 750 чел. - сборный эвакуационный пункт (в числ. номера припис. домов, человек)

1 13 / 1/75 А - маршруты эвакуации населения (1- номер маршрута, 13 – количество эвакуируемых домов, 1- колонн, 750 -)чел. А - автомобильный

- метеорологический пост;

ПВР - пункты временного размещения населения;

- газораспределительный пункт;
- линии теплоснабжения;
- зона возможного риска при аварии на газо-, нефтепроводе;
- компрессорная станция;

Г / А -хранилища газа, 2- млн.куб.м;

3- места пересечений с преградами (мосты, автодороги, ж/д, водные объекты, овраги и т.д);

- критический уровень подтопления;
- средний уровень подтопления;
- максимальный уровень подтопления;
- нефтебазы и другие объекты нефтяного комплекса. (нефтеналивные сатнции, мазутохранилища и др.);
- насосные станции;
- газопровод;

ПАСПОРТ ТЕРРИТОРИИ НАСЕЛЕННОГО ПУНКТА Н.МОНДОМА БЕЛОЗЕРСКОГО МУНИЦИПАЛЬНОГО РАЙОНА
(условные обозначения)

- маршруты эвакуации населения;
- маршруты движения к водоемам для забора воды;
- место забора воды;
- федеральная противопожарная служба МЧС России;
- противопожарная служба субъектов;
- добровольная пожарная охрана;
- зона горения при наиболее неблагоприятном развитии обстановки, очаг пожара;
- водоемы для забора воды;
- пожарный поезд;
- минерализованная полоса (ширина, длина);
- гражданский аэродром;
- военный аэродром;
- заброшенный аэродром;
- законсервированный аэродром;
- химическиопасныый объект;
- пещеры;
- музеи;
- сирены;
- Громкоговорители уличного типа;
- пожарный пост;
- зона ответственности пожарных постов;
- места забора воды БЕ-200ЧС;
- ГСМ, 7 тонн;
- вещевые склады, 7 тонн (наименование основного имущества) ;
- прод-ые склады, 7 тонн (наименование основного имущества) ;
- склады мед. им-ва7 тонн (наименование основного имущества);
- склады стройматериалов, 7 тонн (наименование основного имущества) ;
- заградительная полоса (ширина, длина);
- детские дома;
- дома престарелых;
- туристические маршруты с указанием типа (пеший), класса сложности (II), названия («Дремучий лес») и протяженности (12 км);
- шахты;
- места добычи лесных ресурсов;
- дома престарелых, детские дома;
- ГЭС;
- пляжи;

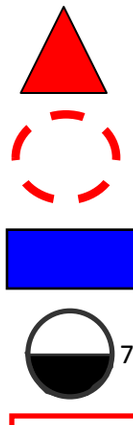

П – II «Дремучий лес»
12км



Раздел №3
ОБЩАЯ ИНФОРМАЦИЯ

ПАСПОРТ ТЕРРИТОРИИ НАСЕЛЕННОГО ПУНКТА Н.МОНДОМА БЕЛОЗЕРСКОГО МУНИЦИПАЛЬНОГО РАЙОНА
(общая информация)

Председатель КЧС и ПБ.
Глава сельской администрации
д.Марково
Чудинова Светлана Викторовна
Раб. : 8 (81756) 3-75-40;
Моб. ***8-921-066-24-53***

Сельское поселение	Площадь территории, кв.км	Население, чел./ в том числе детей	Плотность населения на 1 кв.км	Телефон дежурного	Официальный сайт поселения
п. Нижняя Мондома	165,3	937/145	0,2	нет	kunost.belozer.ru

Краткая характеристика: н.п. «Н.Мондома» расположен в 15 км от районного центра г. Белозерск в западной части МО «Белозерский район» . Входит в состав Куностьского сельского поселения. Вся территория населенного пункта равнинная. Средняя температура зимой – 10 – 28С. Летом + 18 + 35С. Количество осадков 400 – 600 мм. Дома одноэтажные деревянные.

Основные структуры и объекты	ФИО	Мобильный телефон
Лесозавод	Конанов Е.В.	8 (81756) 3-75-44
Погрузочно-разгрузочный терминал АО «Белозерский леспромхоз»	Потапов В.А.	8 (81756) 3-71-34
ДПД ОА «Белозерский ЛПХ»	Федосов Н.А.	8 (81756) 3-71-83
МУЗ «Белозерская ЦРБ» Н-Мондомский ФАП п. Н. Мондома	Миронкова Г.А.	8 (81756) 3-71-18
ОПС «Н. Мондома»	Рогозина Н.А.	8 (81756) 3-71-45

ПАСПОРТ ТЕРРИТОРИИ НАСЕЛЕННОГО ПУНКТА Н.МОНДОМА БЕЛОЗЕРСКОГО МУНИЦИПАЛЬНОГО РАЙОНА (информация по объектам социального и культурного назначения)

№ п/п	Объекты социального и культурного назначения	Количество человек		Ф.И.О руководителя	Адрес и телефон
		в дневном режиме	Круглосуточно		
1	МДОУ «Нижнемондомский детский сад» «Тополек»	45		Белова Н.Е.	П.Н.Мондома,,ул.Советская,д.13-а 3-75-24
2	МОУ «Мондомская средняя общеобразовательная школа»	95		Осипова Г.Е.	П.Н.Мондома,ул.Советская, д.29 3-71-16

ПАСПОРТ ТЕРРИТОРИИ НАСЕЛЕННОГО ПУНКТА Н. МОНДОМА БЕЛОЗЕРСКОГО МУНИЦИПАЛЬНОГО РАЙОНА
(схема организации управления и взаимодействия)

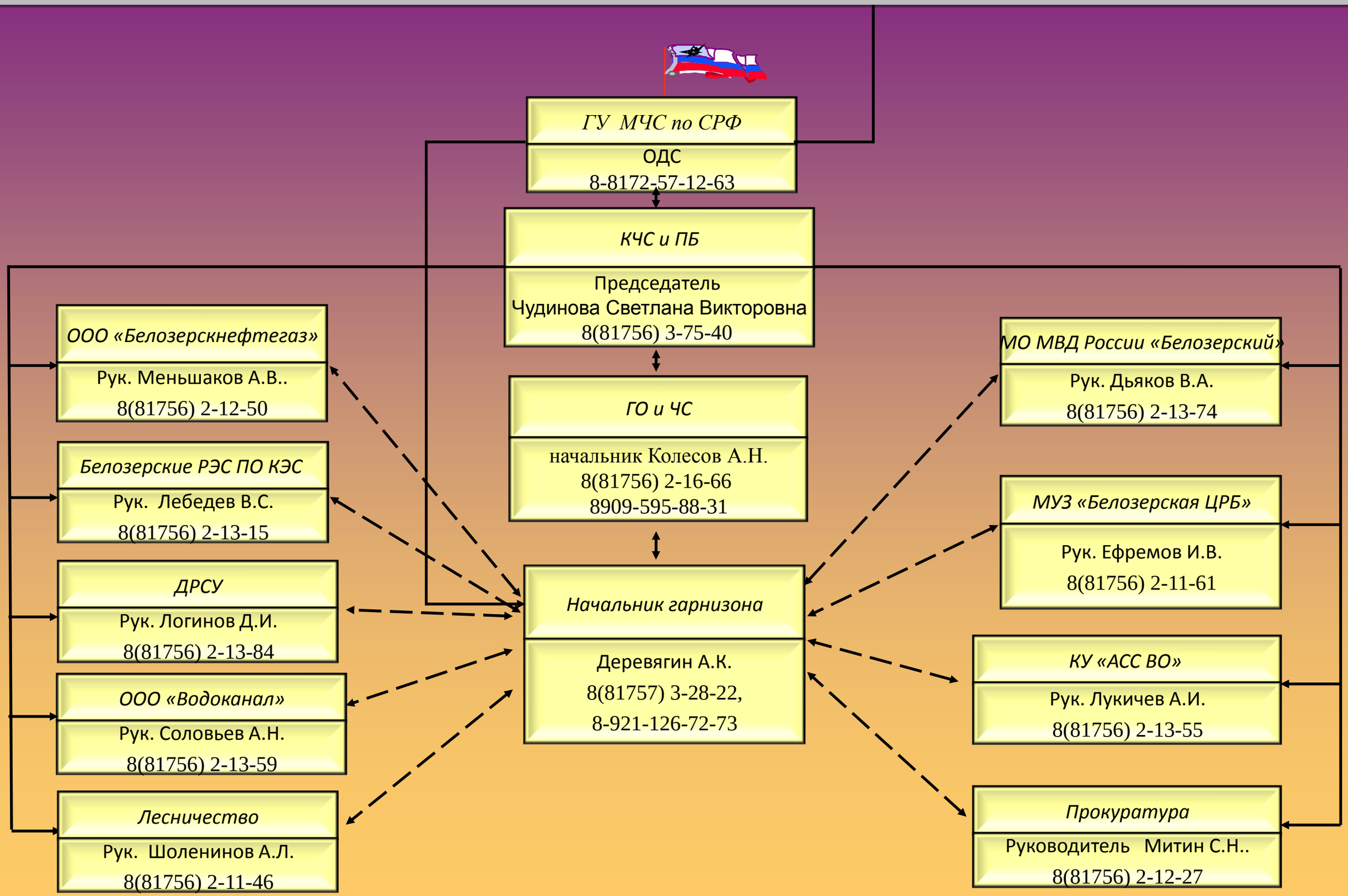

ПАСПОРТ ТЕРРИТОРИИ НАСЕЛЕННОГО ПУНКТА ПОСЕЛОК НИЖНЯЯ МОНДОМА БЕЛОЗЕРСКОГО МУНИЦИПАЛЬНОГО РАЙОНА

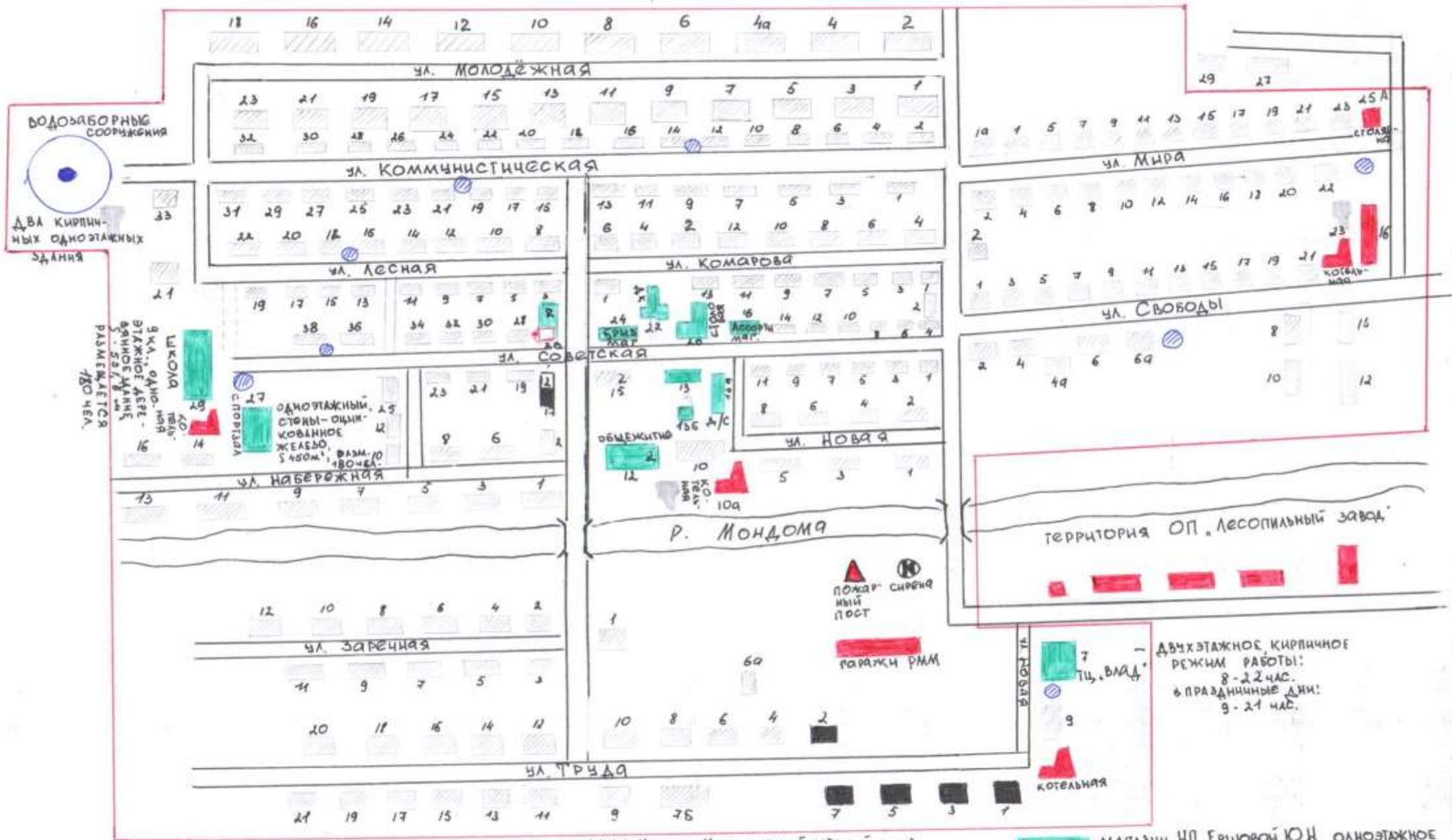

- К - одноэтажное деревянное S - 463,8 м², размещается 150 чел.

- Медпункт, расположен в двухэтажном кирпичном здании конторы S пом. - 142,1 м², размещается 50 чел.

МДОУ „Нижне-Мондомский детский сад" - одноэтажное деревянное, тел. 3-75-24 S - 464,4 м², размещается 150 чел.

Бриз - магазин ЧП Демьяненко Г.А. одноэтажное, кирпичное, тел. 3-75-32, режим работы: 9-19 час.

Ассорти - магазин ЧП Ершовой Ю.Н. одноэтажное кирпичное, режим работы: 9-21 час.

ПАСПОРТ ТЕРРИТОРИИ НАСЕЛЕННОГО ПУНКТА Н.МОНДОМА БЕЛОЗЕРСКОГО МУНИЦИПАЛЬНОГО РАЙОНА (обзорная схема)

Телефонный код (81756)
Почтовые индекс 161232

Расстояние до ГУ МЧС России по Вологодской области – 216 км

Котельная «Ниж.Мондома» введена в эксплуатацию 1993 г. Тип генератора –КВ-ТС-1; Братск
количество котлов – 2.

ПС 35/10 кВ «Н. Андомао», введена в 1999г. Тип Трансформатора-ТМН-2.5МВА
Пиковая нагрузка (кВт) -1,5 МВА, Рабочая нагрузка (кВт)-1 МВА .

Магистральных нефтепроводов и газопроводов на территории с/п нет

Подразделений войск ГО, МО и других ведомств на территории с/п нет

ДПД АО «Белозерский ЛПХ»
3-71-83
Федосов Н.А.
П.Н.Мондома

Нижняя Мондома

Нижнемондомский ФАП
Миронкова Г.А. 3-71-18
П.Н.Мондома

ОПС Нижняя Мондома
3-71-45
Рогозина Н.А.
П.Н.Мондома

МДОУ «Нижнемондомский детский сад» «Тополек»
3-75-24
Белова Н.Е.
П.Н.Мондома,,ул.Советская ,д.13-а

МОУ «Мондомская средняя общеобразовательная школа»
3-71-16
Осипова Г.Е.
П.Н.Мондома,ул.Советская, д.29

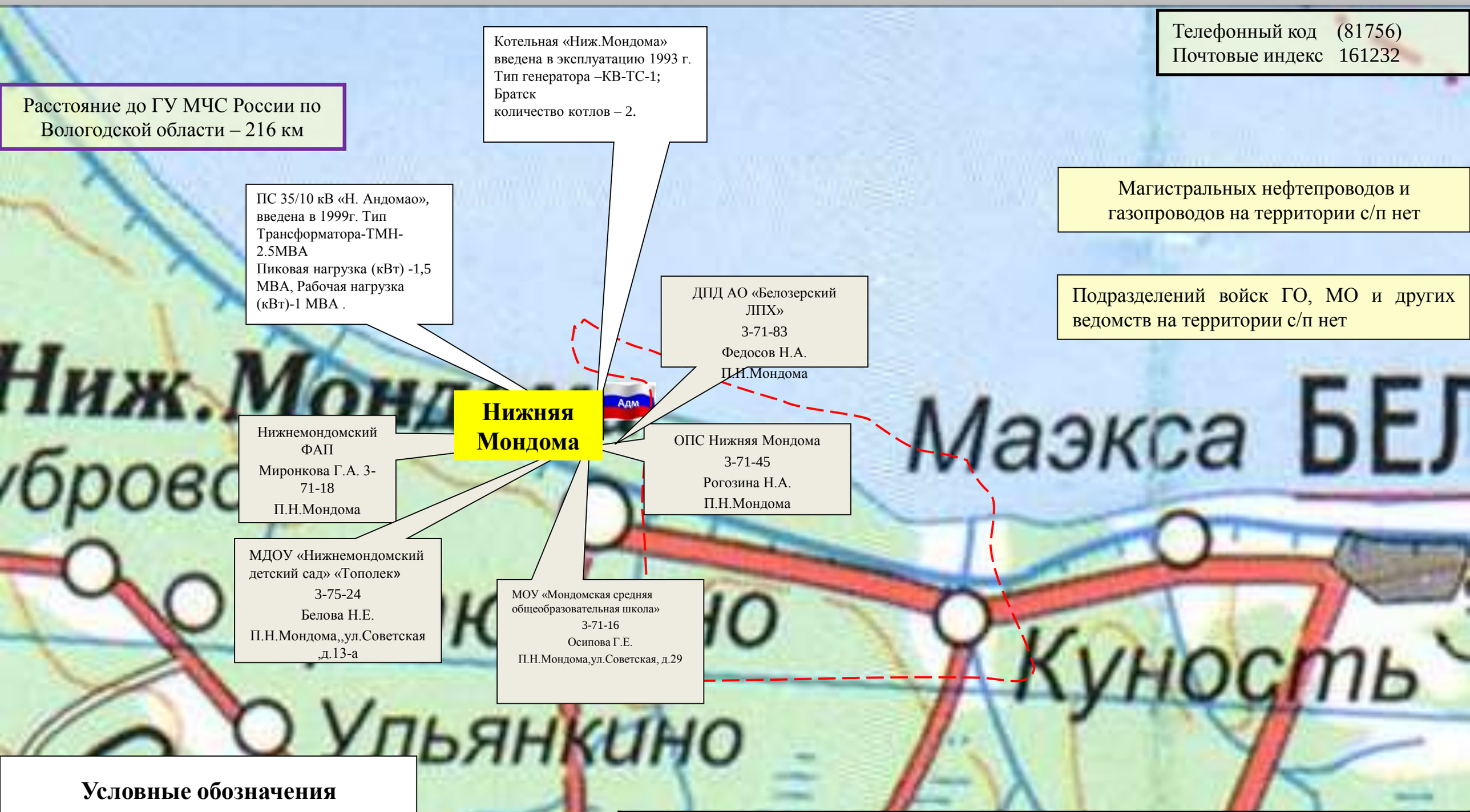

Условные обозначения

- администрация с/п

- граница сельского поселения

- Амбулатория (ФАП) с ук.аз. обозначения и кол.посещений в смену

Руководящий состав муниципального образования			
№ п.п.	Занимаемая должность	Фамилия, Имя, Отчество	Телефон
1.	Глава с/п	Чудинова Светлана Викторовна	(81756) 3-71-75

ПАСПОРТ ТЕРРИТОРИИ НАСЕЛЕННОГО ПУНКТА Н.МОНДОМА БЕЛОЗЕРСКОГО МУНИЦИПАЛЬНОГО РАЙОНА (характеристика населенного пункта)

ХАРАКТЕРИСТИКА	
Количество проживающего населения	937 , в том числе 145 детей
Количество домов	217, из них нежилых 19 (213 деревянных, 4 кирпичных);
Социально – значимых объектов	6
Котельных	1

ПАСПОРТ ТЕРРИТОРИИ НАСЕЛЕННОГО ПУНКТА Н.МОНДОМА БЕЛОЗЕРСКОГО МУНИЦИПАЛЬНОГО РАЙОНА

(обзорная карта наиболее значимых объектов прилегающих к н.п. в границах района)

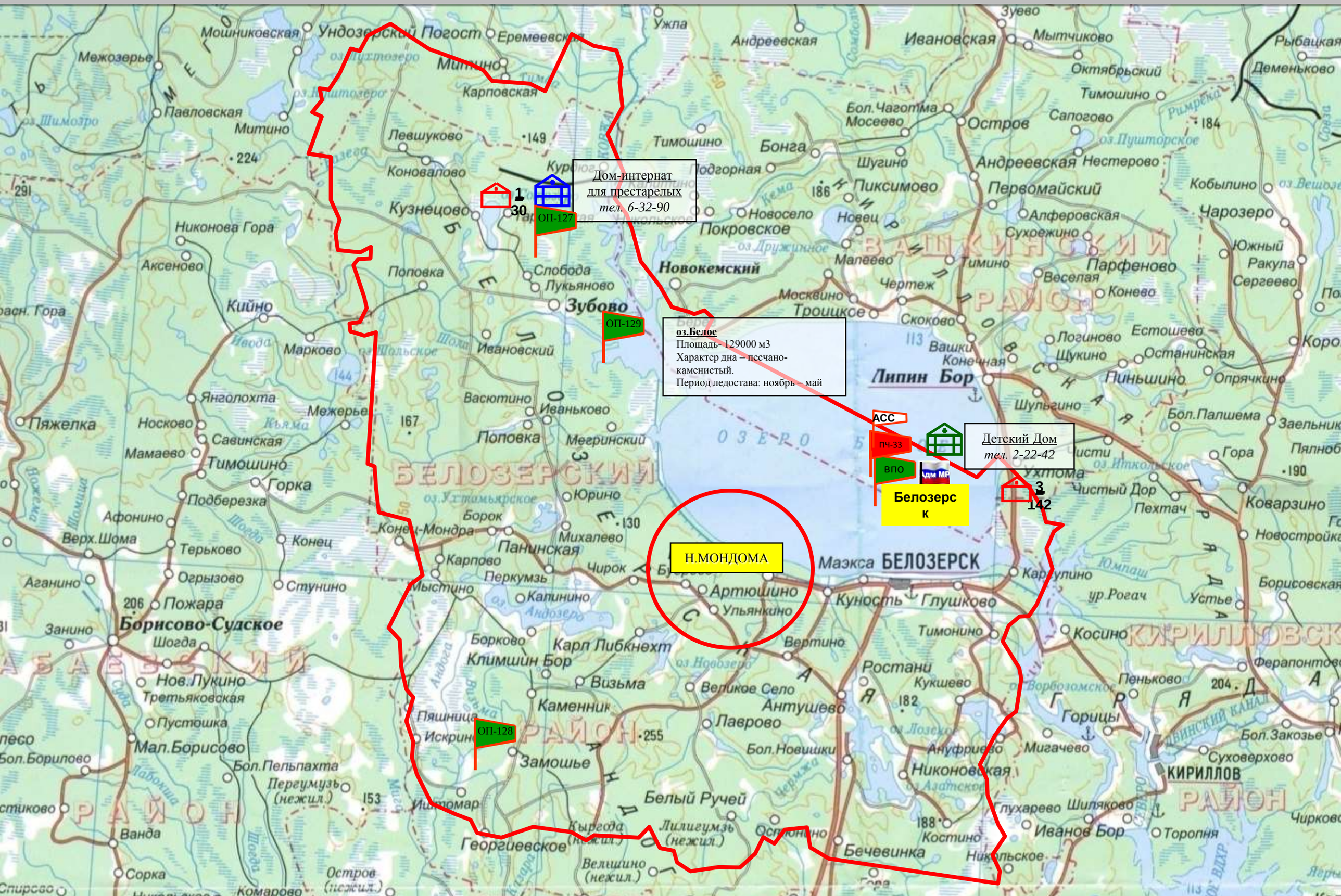
Дом-интернат
для престарелых
тел. 6-32-90
ОП-127
ОП-129
ОП-128
оз.Белое
Площадь- 129000 м3
Характер дна – песчано-каменистый.
Период ледостава: ноябрь – май
АСС
ПЧ-33
ВПО
адм МР
Детский Дом
тел. 2-22-42
Белозерск
Н.МОНДОМА
БЕЛОЗЕРСК
Липин Бор
Борисово-Судское
КИРИЛЛОВ
Мошниковская
УнДозерский Погост
Еремеевская
Ужла
Андреевская
Ивановская
Зуево
Мытчиково
Рыбацкая
Деменьково
Межозерье
Митино
Карповская
Октябрьский
Тимошино
Павловская
Левшуково
Коновалово
Кузнецово
Тимошино
Бонга
Бол.Чаготма
Мосеево
Остров
Сапогово
Андреевская
Нестерово
Первомайский
Кобылино
Чарозеро
Никонова Гора
Аксеново
Поповка
Слобода
Лукьяново
Новокемский
Покровское
Новосело
Пиксимово
Шугино
Подгорная
Алферовская
Сухрежино
Парфеново
Южный
Ракула
Сергеево
Кийно
Марково
Зубово
Ивановский
Малеево
Тимино
Веселая
Конево
Чертеж
Москвино
Троицкое
Скоково
Вашки
Конечная
Логиново
Щукино
Естошево
Останинская
Пиньшино
Опрячкино
Шульгино
Бол.Палшема
Заельник
Гора
Пяжелка
Янголохта
Носково
Савинская
Мамаево
Тимошино
Горка
Подберезка
Афонино
Верх.Шома
Терьково
Конец
Огрызово
Стунино
Аганино
Пожара
Занино
Шогда
Нов.Лукино
Третьяковская
Пустошка
Мал.Борисово
Бол.Пельпахта
Пергумзь (нежил.)
Ванда
Сорка
Остров (нежил.)
Комарово
Васютино
Иваньково
Поповка
Мегринский
Юрино
Борок
Конец-Мондра
Панинская
Михалево
Карпово
Перкумзь
Мыстино
Калинино
Чирок
Артюшино
Ульянкино
Куность
Глушково
Маэкса
Тимонино
Косино
Борково
Карл Либкнехт
Климшин Бор
Визьма
Вертино
Ростани
Кукшево
Пеньково
Ферапонтово
Каменник
Великое Село
Антушево
Лаврово
Горицы
Пяшница
Искрин
Замошье
Бол.Новишки
Ануфриево
Мигачево
Никоновская
Бол.Закозье
Суховерхово
Белый Ручей
Лилигумзь (нежил.)
Кыргода (нежил.)
Георгиевское
Остюнино
Бечевинка
Глухарево
Шиляково
Иванов Бор
Торопня
Костино
Никольское
Чирково
Коварзино
Новостройка
Юмпаш
Карпулино
ур.Рогач
Устье
Борисовская
Пехтач
Чистый Дор
Ухтома
Итколовское
Пушторское
Римрека
Кема
Шимозро
Шоша
Ивода
Кьяма
Ножема
Шомица
Шогда
Андога
Визьма
Сяма
Ваймуга
Ковда
Ерга
Ирма
Ирмозеро
Ужма
Ужмозеро
Ужмозерский канал
Ужмозерская
Ужмозерский
Ужмозеро
Ужма
Ужмозерский
Ужмозеро
Ужма
Ужмозерский
Ужмозеро
Ужма

ПАСПОРТ ТЕРРИТОРИИ НАСЕЛЕННОГО ПУНКТА Н.МОНДОМА БЕЛОЗЕРСКОГО МУНИЦИПАЛЬНОГО РАЙОНА

(обзорная карта наиболее значимых объектов прилегающих к н.п. в границах пятикилометровой зоны)

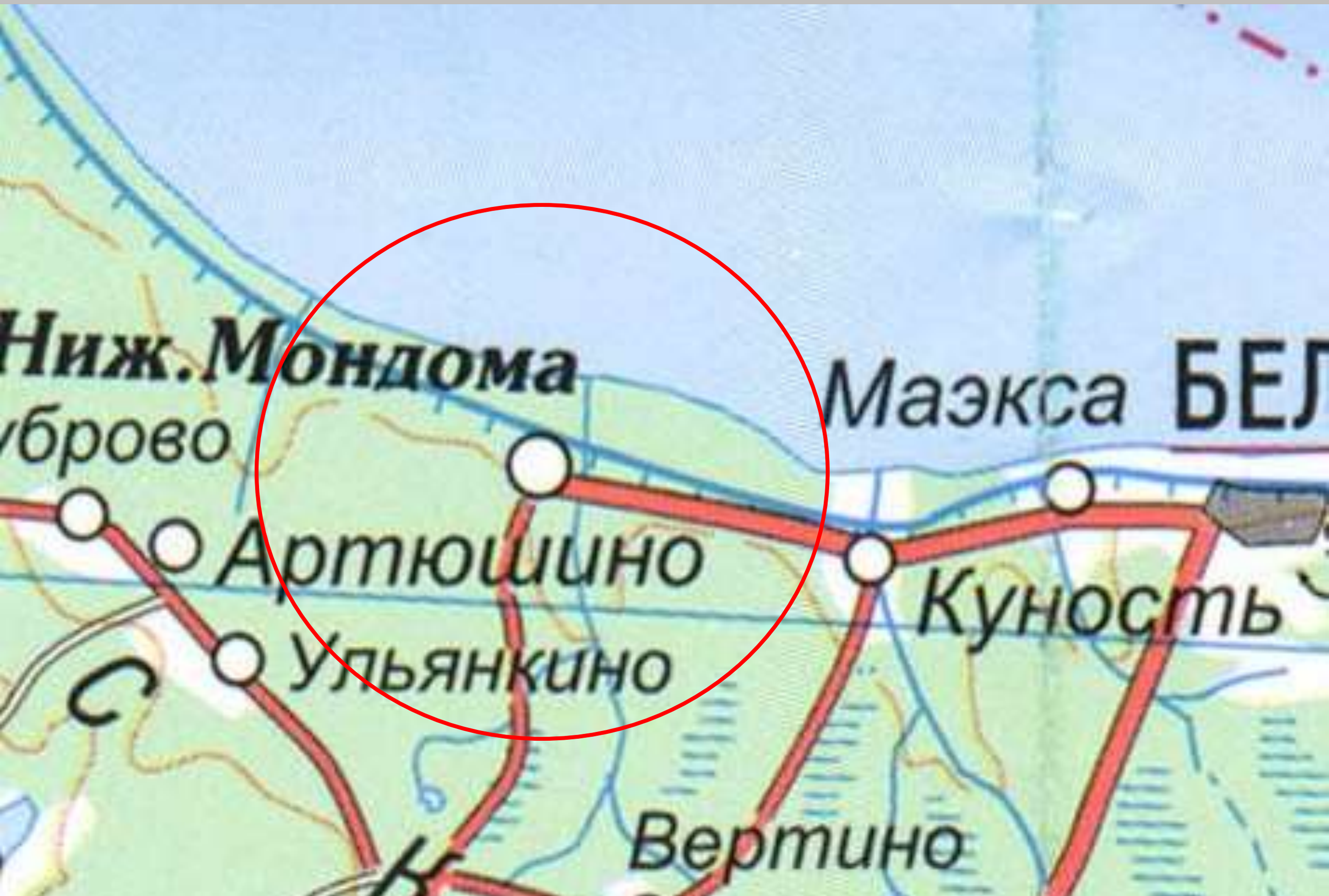

Раздел №4

РИСКИ ВОЗНИКНОВЕНИЯ ЧС ТЕХНОГЕННОГО ХАРАКТЕРА

РИСКИ ВОЗНИКНОВЕНИЯ ЧС НА ТРАНСПОРТЕ

ПАСПОРТ ТЕРРИТОРИИ НАСЕЛЕННОГО ПУНКТА Н. МОНДОМА БЕЛОЗЕРСКОГО МУНИЦИПАЛЬНОГО РАЙОНА (общая характеристика)

№ п/п	Наименование дороги	Протяженность на территории СП (км)	Преобладающая ширина проезжей части (м)	Преобладающее покрытие	Количество туннелей, мостов и опасных участков
1	Куность	5,8	6	грунтовое	
2	Марково	0,8	6	грунтовое	
3	Н. Мондома	11,6	6	грунтовое	

ПАСПОРТ ТЕРРИТОРИИ НАСЕЛЕННОГО ПУНКТА Н. МОНДОМА БЕЛОЗЕРСКОГО МУНИЦИПАЛЬНОГО РАЙОНА (рисков возникновения ЧС на автомобильном транспорте (общие сведения)

Статистика					Оценка риска возникновения ЧС
2009	2010	2011	2012	2013	
Нет данных	За 2010 году на территории поселения зафиксировано 2 ДТП, 3 пострадавших, из них 0 – погибших	Не зафиксировано	Не зафиксировано		Исходя из частоты возникновения ДТП, следует, что в СП «Артюшинское» Белозерского района сохраняется невысокая вероятность возникновения ДТП

Расстояние до ГУ МЧС России по Вологодской области – 216 км

Стационарного поста ДПС на территории поселения нет

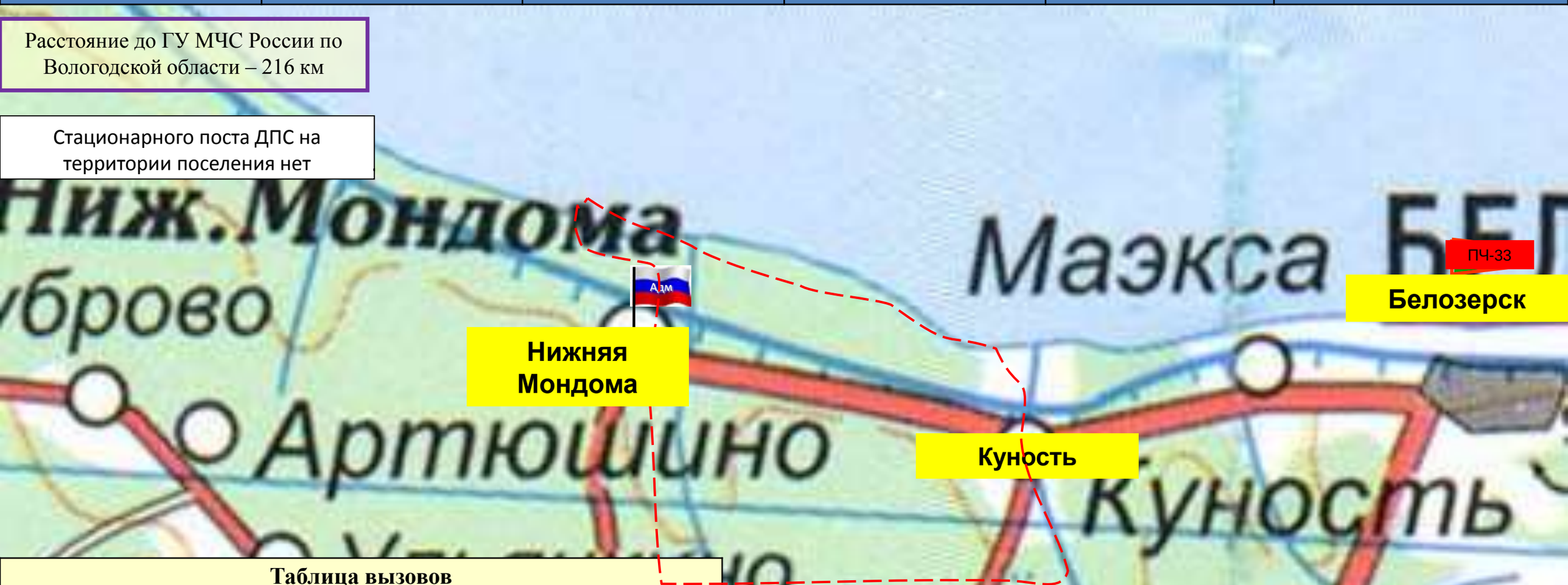

Таблица вызовов		
Наименование	**Ф.И.О. Должность руководителя**	**Телефон**
ПЧ 33 г. Белозерск	Уваров А.И.	2-14-81 ЕДДС- 01
МО МВД России «Белозерский» ОГИБДД МО МВД России «Белозерский»	Дьяков В.А. Болотцев В.Е.	2-13-74 ДДС-02 2-26-84

Информация по участкам местности, способным принять вертолет без дополнительной подготовки:
Рельеф местности района позволяет командиру вертолета самостоятельно принимать решение на посадку на открытых (лишённых древесной растительности) местах.

ПАСПОРТ ТЕРРИТОРИИ НАСЕЛЕННОГО ПУНКТА Н.МОНДОМА БЕЛОЗЕРСКОГО МУНИЦИПАЛЬНОГО РАЙОНА (участки дорог подверженные воздействию опасных природных и техногенных явлений)

Номер опасного участка	Протяженность опасного участка	Опасные явления					
		Оползни, сели, обвалы, осыпи на км	Снежные заносы на км	Участки ремонта дорог, на км	Снежные лавины на км	Опасные гидрологические явления (паводок) на км	Пересечения с нефте-газопроводами на км

На территории населенного пункта опасные участки дорог отсутствуют

ПАСПОРТ ТЕРРИТОРИИ НАСЕЛЕННОГО ПУНКТА Н.МОНДОМА БЕЛОЗЕРСКОГО МУНИЦИПАЛЬНОГО РАЙОНА (характеристика мостов)

№ П/П	Номер моста	Ширина проезжей части моста	Протяженность моста
1	Мост через р.Мондома	6,0	18,5
2	Мост через р.Мондома	6,0	22,7
Итого мостов:			

ПАСПОРТ ТЕРРИТОРИИ НАСЕЛЕННОГО ПУНКТА Н.МОНДОМА БЕЛОЗЕРСКОГО МУНИЦИПАЛЬНОГО РАЙОНА (информация по ЧС на транспорте)

Статистика					Оценка риска возникновения ЧС
2007	2008	2009	2010	2011	
Не зафиксировано	Не зафиксировано	Не зафиксировано	Не зафиксировано	Не зафиксировано	Исходя из статистических данных следует, что вероятность возникновения ДТП на дорогах населенного пункта не высока

Таблица вызовов		
Наименование	**Ф.И.О. Должность руководителя**	**Телефон**
ПЧ 33 г.Белозерск	Уваров А.И.	2-18-30 ЕДДС- 01
МО МВД России «Белозерский»	Рябев А.Г.	2-13-74 ЕДДС- 01

ПАСПОРТ ТЕРРИТОРИИ НАСЕЛЕННОГО ПУНКТА Н.МОНДОМА БЕЛОЗЕРСКОГО МУНИЦИПАЛЬНОГО РАЙОНА (риски возникновения ЧС на объектах автомобильного транспорта (ведомость привлечения сил и средств))

Название подр-я, старший (звание, Ф.И.О., телефон)	Привл. в соотв. с пасп-м территории (планами применения)		Привлекалось фактически		Нормативное время		Нормативн. документ	Временные показатели			Расстояние до места ЧС	Недостатки в реагировании
	л/с	тех.	л/с	тех.	убытия	прибытия		Получение инф.	Время убытия	Время прибытия		
МЧС России												
Органы управления												
ОГ пожарно-спасательного гарнизона												
ОГ ГУ МЧС России												
ОГ регионального центра												
ОШ ГУ МЧС России												
ОШ регионального центра												
Силы и средства												
Всего за МЧС России:												
ФП РСЧС												
Органы управления												
Силы и средства												
МВД России:												
служба охраны общественного порядка												
ГИБДД												
вневедомственная охрана												
Минздравсоцразвития:												
ВЦМК												
ФМБА												
Минэнерго:												
Минобороны:												
Минприроды:												
Минкомсвязь:												
Минтранс:												
Всего за ФП РСЧС:												

ПАСПОРТ ТЕРРИТОРИИ НАСЕЛЕННОГО ПУНКТА Н.МОНДОМА БЕЛОЗЕРСКОГО МУНИЦИПАЛЬНОГО РАЙОНА (риски возникновения ЧС на объектах автомобильного транспорта (ведомость привлечения сил и средств)

Название подр-я, старший (звание, Ф.И.О., телефон)	**Привл. в соотв. с пасп-м территории (планами применения)**		**Привлекалось фактически**		**Нормативное время**		**Норматив. документ**	**Временные показатели**			**Расстояние до места ЧС**	**Недостатки в реагировании**
	л/с	**тех.**	**л/с**	**тех.**	**убытия**	**прибытия**		**Получение инф.**	**Время убытия**	**Время прибытия**		
ТП РСЧС												
Органы управления												
ОГ объекта												
ОГ КЧС и ОПБ муниципального образования												
ОГ КЧСиОПБ субъекта												
ОШ (КЧСиОПБ объекта)												
ОШ (КЧСиОПБ муниципального образования)												
ОШ (КЧС и ОПБ субъекта)												
Силы и средства												
Газовая служба												
Аварийно-спасательные формирования												
Коммунальная служба												
Служба водоканала												
Энергетическая служба												
Медицинская служба												
т.д.												
Всего за ТП РСЧС:												
другие министерства и ведомства (организации)												
Прокуратура												
ФСБ												
Итого за другие министерства и ведомства:												
Всего:												

ПАСПОРТ ТЕРРИТОРИИ НАСЕЛЕННОГО ПУНКТА Н. МОНДОМА БЕЛОЗЕРСКОГО МУНИЦИПАЛЬНОГО РАЙОНА (риски возникновения ЧС на объектах железнодорожного транспорта)

На территории населенного пункта
отсутствует железнодорожный транспорт

ПАСПОРТ ТЕРРИТОРИИ НАСЕЛЕННОГО ПУНКТА Н. МОНДОМА БЕЛОЗЕРСКОГО МУНИЦИПАЛЬНОГО РАЙОНА (характеристика ж/д станции)

На территории населенного пункта
отсутствует железнодорожный транспорт

ПАСПОРТ ТЕРРИТОРИИ НАСЕЛЕННОГО ПУНКТА Н. МОНДОМА БЕЛОЗЕРСКОГО МУНИЦИПАЛЬНОГО РАЙОНА (информация о ЧС на объектах железнодорожного транспорта)

На территории населенного пункта
отсутствует железнодорожный транспорт

ПАСПОРТ ТЕРРИТОРИИ НАСЕЛЕННОГО ПУНКТА Н. МОНДОМА БЕЛОЗЕРСКОГО МУНИЦИПАЛЬНОГО РАЙОНА (риски возникновения ЧС на объектах железнодорожного транспорта (ведомость привлечения сил и средств)

На территории населенного пункта
отсутствует железнодорожный транспорт

РИСКИ ВОЗНИКНОВЕНИЯ ЧС НА ОБЪЕКТАХ ЖКХ

ПАСПОРТ ТЕРРИТОРИИ НАСЕЛЕННОГО ПУНКТА Н. МОНДОМА БЕЛОЗЕРСКОГО МУНИЦИПАЛЬНОГО РАЙОНА (риски возникновения ЧС на электросетях)

Статистика					Оценка риска возникновения ЧС
2009	2010	2011	2012	2013	
Не зафиксировано	Не зафиксировано	Не зафиксировано	Не зафиксировано		В Белозерском районе невысокая вероятность возникновения аварийных ситуаций на объектах энергоснабжения

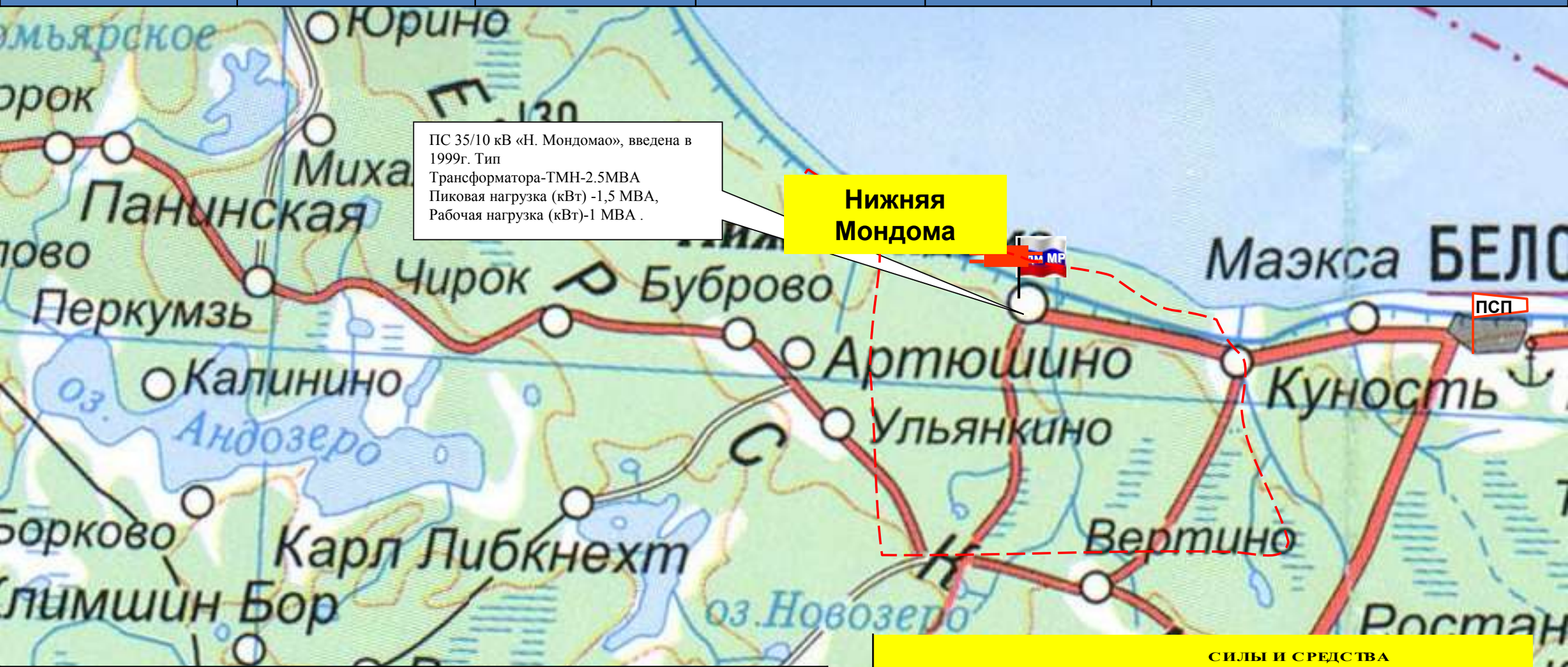

Таблица вызовов		
Наименование	Ф.И.О. Должность руководителя	Телефон
ПЧ-33 г. Белозерск	Уваров А.И.	2-14-81 ЕДДС- 01
Белозерские РЭС ПО КЭС	Лебедев В.С.	2-13-15 ДДС-2-12-23

СИЛЫ И СРЕДСТВА			
Наименование	Адрес	Всего	
		л/с	тех
Кирилловские электросети	г. Кириллов 8-817-57-3-26-11	12	5
Белозерские РЭС	Белозерск 8-817-56-2-12-23	6	4

ПАСПОРТ ТЕРРИТОРИИ СЕЛЬСКОГО ПОСЕЛЕНИЯ Н. МОНДОМА БЕЛОЗЕРСКОГО МУНИЦИПАЛЬНОГО РАЙОНА (общая информация объектов ЖКХ)

Общая характеристика электросети									
Филиал	Наименование линий	Месторасположение ответственного лица	телефон	Протяженность (км)	Количество опор		Количество жилых домов		Количество населения
					В том числе		Деревянных многоквартирных жилых	Деревянных частных жилых	
					дерево	металл			
Белозерский СУ ПС Ниж.Мондома Белозерские РЭС ПО КЭС	ВЛ - 0,4кВ	г. Белозерск (начальник Белозерские РЭС ПО КЭС Лебедев В.С) П.Н.Мондома (мастер СУ Макеев С.А.)	(81756) 2-13-15 (81756) 2-12-23	32,345	14	1155	38	494	1156

ПАСПОРТ ТЕРРИТОРИИ СЕЛЬСКОГО ПОСЕЛЕНИЯ Н. МОНДОМА БЕЛОЗЕРСКОГО МУНИЦИПАЛЬНОГО РАЙОНА (общая информация)

Сведения по электросетям		
Наименование объекта	**Количество**	**Характеристика**
Подстанция «Ниж.Мондома»(шт)	1	ПС 35/10 кВ введена в 1999г. Тип Трансформатора-ТМН-2.5МВА Пиковая нагрузка (кВт) -1,5 МВА, Рабочая нагрузка (кВт)-1 МВА .
Трансф. подстанции (шт.)	20	КПТ – 18 ЗТП – 2

ПАСПОРТ ТЕРРИТОРИИ СЕЛЬСКОГО ПОСЕЛЕНИЯ Н. МОНДОМА БЕЛОЗЕРСКОГО МУНИЦИПАЛЬНОГО РАЙОНА (сведения по резервным источникам электропитания)

На территории сельского поселения резервные источники электропитания отсутствуют

ПАСПОРТ ТЕРРИТОРИИ НАСЕЛЕННОГО ПУНКТА Н. МОНДОМА БЕЛОЗЕРСКОГО МУНИЦИПАЛЬНОГО РАЙОНА (риски возникновения ЧС на электросетях (ведомость привлечения сил и средств))

Название подр-я, старший (звание, Ф.И.О., телефон)	Привл. в соотв. с пасп-м территории (планами применения)		Привлекалось фактически		Нормативное время		Нормативн. документ	Временные показатели			Расстояние до места ЧС	Недостатки в реагировании
	л/с	тех.	л/с	тех.	убытия	прибытия		Получение инф.	Время убытия	Время прибытия		
МЧС России												
Органы управления												
ОГ пожарно-спасательного гарнизона												
ОГ ГУ МЧС России												
ОГ регионального центра												
ОШ ГУ МЧС России												
ОШ регионального центра												
Силы и средства												
Всего за МЧС России:												
ФП РСЧС												
Органы управления												
Силы и средства												
МВД России:												
служба охраны общественного порядка												
ГИБДД												
вневедомственная охрана												
Минздравсоцразвития:												
ВЦМК												
ФМБА												
Минэнерго:												
Минобороны:												
Минприроды:												
Минкомсвязь:												
Минтранс:												
Всего за ФП РСЧС:												

ПАСПОРТ ТЕРРИТОРИИ НАСЕЛЕННОГО ПУНКТА Н.МОНДОМА БЕЛОЗЕРСКОГО МУНИЦИПАЛЬНОГО РАЙОНА (риски возникновения ЧС на электросетях (ведомость привлечения сил и средств))

Название подр-я, старший (звание, Ф.И.О., телефон)	Привл. в соотв. с пасп-м территории (планами применения)		Привлекалось фактически		Нормативное время		Норматив. документ	Временные показатели			Расстояние до места ЧС	Недостатки в реагировании
	л/с	тех.	л/с	тех.	убытия	прибытия		Получение инф.	Время убытия	Время прибытия		
ТП РСЧС												
Органы управления												
ОГ объекта												
ОГ КЧС и ОПБ муниципального образования												
ОГ КЧСиОПБ субъекта												
ОШ (КЧСиОПБ объекта)												
ОШ (КЧСиОПБ муниципального образования)												
ОШ (КЧС и ОПБ субъекта)												
Силы и средства												
Газовая служба												
Аварийно-спасательные формирования												
Коммунальная служба												
Служба водоканала												
Энергетическая служба												
Медицинская служба												
т.д.												
Всего за ТП РСЧС:												
другие министерства и ведомства (организации)												
Прокуратура												
ФСБ												
Итого за другие министерства и ведомства:												
Всего:												

ПАСПОРТ ТЕРРИТОРИИ НАСЕЛЕННОГО ПУНКТА Н. МОНДОМА БЕЛОЗЕРСКОГО МУНИЦИПАЛЬНОГО РАЙОНА (риски возникновения ЧС на сетях газоснабжения)

На территории населенного пункта
отсутствует газоснабжение

ПАСПОРТ ТЕРРИТОРИИ НАСЕЛЕННОГО ПУНКТА Н. МОНДОМА БЕЛОЗЕРСКОГО МУНИЦИПАЛЬНОГО РАЙОНА (риски возникновения ЧС на сетях газоснабжения (ведомость привлечения сил и средств)

Название подр-я, старший (звание, Ф.И.О., телефон)	Привл. в соотв. с пасп-м территории (планами применения)		Привлекалось фактически		Нормативное время		Норматив. документ	Временные показатели			Расстояние до места ЧС	Недостатки в реагировании
	л/с	тех.	л/с	тех.	убытия	прибытия		Получение инф.	Время убытия	Время прибытия		
ТП РСЧС												
Органы управления												
ОГ объекта												
ОГ КЧС и ОПБ муниципального образования												
ОГ КЧСиОПБ субъекта												
ОШ (КЧСиОПБ объекта)												
ОШ (КЧСиОПБ муниципального образования)												
ОШ (КЧС и ОПБ субъекта)												
Силы и средства												
Газовая служба												
Аварийно-спасательные формирования												
Коммунальная служба												
Служба водоканала												
Энергетическая служба												
Медицинская служба												
т.д.												
Всего за ТП РСЧС:												
другие министерства и ведомства (организации)												
Прокуратура												
ФСБ												
Итого за другие министерства и ведомства:												
Всего:												

ПАСПОРТ ТЕРРИТОРИИ НАСЕЛЕННОГО ПУНКТА Н. МОНДОМА БЕЛОЗЕРСКОГО МУНИЦИПАЛЬНОГО РАЙОНА (риски возникновения ЧС на сетях газоснабжения (ведомость привлечения сил и средств)

Название подр-я, старший (звание, Ф.И.О., телефон)	Привл. в соотв. с пасп-м территории (планами применения)		Привлекалось фактически		Нормативное время		Нормативн. документ	Временные показатели			Расстояние до места ЧС	Недостатки в реагировании
	л/с	тех.	л/с	тех.	убытия	прибытия		Получение инф.	Время убытия	Время прибытия		
МЧС России												
Органы управления												
ОГ пожарно-спасательного гарнизона												
ОГ ГУ МЧС России												
ОГ регионального центра												
ОШ ГУ МЧС России												
ОШ регионального центра												
Силы и средства												
Всего за МЧС России:												
ФП РСЧС												
Органы управления												
Силы и средства												
МВД России:												
служба охраны общественного порядка												
ГИБДД												
вневедомственная охрана												
Минздравсоцразвития:												
ВЦМК												
ФМБА												
Минэнерго:												
Минобороны:												
Минприроды:												
Минкомсвязь:												
Минтранс:												
Всего за ФП РСЧС:												

ПАСПОРТ ТЕРРИТОРИИ НАСЕЛЕННОГО ПУНКТА Н. МОНДОМА БЕЛОЗЕРСКОГО МУНИЦИПАЛЬНОГО РАЙОНА (риски возникновения ЧС на сетях теплоснабжения)

ПАСПОРТ ТЕРРИТОРИИ НАСЕЛЕННОГО ПУНКТА Н. МОНДОМА БЕЛОЗЕРСКОГО МУНИЦИПАЛЬНОГО РАЙОНА (сведения по объектам теплоснабжения)

Сведения по объектам теплоснабжения	
Наименование объекта	**Количество**
Котельные (шт.)	1

ПАСПОРТ ТЕРРИТОРИИ НАСЕЛЕННОГО ПУНКТА Н. МОНДОМА БЕЛОЗЕРСКОГО МУНИЦИПАЛЬНОГО РАЙОНА (информация о ЧС на системах теплоснабжения)

Статистика					Оценка риска возникновения ЧС
2007	2008	2009	2010	2011	

Таблица вызовов		
Наименование	**Ф.И.О. Должность руководителя**	**Телефон**
Котельная «Ниж.Мондома» введена в эксплуатацию 1993 г.	ИП Нивин А.А.	89212579717

ПАСПОРТ ТЕРРИТОРИИ НАСЕЛЕННОГО ПУНКТА Н. МОНДОМА БЕЛОЗЕРСКОГО МУНИЦИПАЛЬНОГО РАЙОНА (риски возникновения ЧС на системах теплоснабжения (ведомость привлечения сил и средств)

Название подр-я, старший (звание, Ф.И.О., телефон)	Привл. в соотв. с пасп-м территории (планами применения)		Привлекалось фактически		Нормативное время		Нормативн. документ	Временные показатели			Расстояние до места ЧС	Недостатки в реагировании
	л/с	тех.	л/с	тех.	убытия	прибытия		Получение инф.	Время убытия	Время прибытия		
МЧС России												
Органы управления												
ОГ пожарно-спасательного гарнизона												
ОГ ГУ МЧС России												
ОГ регионального центра												
ОШ ГУ МЧС России												
ОШ регионального центра												
Силы и средства												
Всего за МЧС России:												
ФП РСЧС												
Органы управления												
Силы и средства												
МВД России:												
служба охраны общественного порядка												
ГИБДД												
вневедомственная охрана												
Минздравсоцразвития:												
ВЦМК												
ФМБА												
Минэнерго:												
Минобороны:												
Минприроды:												
Минкомсвязь:												
Минтранс:												
Всего за ФП РСЧС:												

ПАСПОРТ ТЕРРИТОРИИ НАСЕЛЕННОГО ПУНКТА Н. МОНДОМА БЕЛОЗЕРСКОГО МУНИЦИПАЛЬНОГО РАЙОНА (риски возникновения ЧС на системах теплоснабжения (ведомость привлечения сил и средств)

Название подр-я, старший (звание, Ф.И.О., телефон)	Привл. в соотв. с пасп-м территории (планами применения)		Привлекалось фактически		Нормативное время		Норматив. документ	Временные показатели			Расстояние до места ЧС	Недостатки в реагировании
	л/с	тех.	л/с	тех.	убытия	прибытия		Получение инф.	Время убытия	Время прибытия		
ТП РСЧС												
Органы управления												
ОГ объекта												
ОГ КЧС и ОПБ муниципального образования												
ОГ КЧСиОПБ субъекта												
ОШ (КЧСиОПБ объекта)												
ОШ (КЧСиОПБ муниципального образования)												
ОШ (КЧС и ОПБ субъекта)												
Силы и средства												
Газовая служба												
Аварийно-спасательные формирования												
Коммунальная служба												
Служба водоканала												
Энергетическая служба												
Медицинская служба												
т.д.												
Всего за ТП РСЧС:												
другие министерства и ведомства (организации)												
Прокуратура												
ФСБ												
Итого за другие министерства и ведомства:												
Всего:												

ПАСПОРТ ТЕРРИТОРИИ НАСЕЛЕННОГО ПУНКТА Н. МОНДОМА БЕЛОЗЕРСКОГО МУНИЦИПАЛЬНОГО РАЙОНА (риски возникновения ЧС на сетях водоснабжения)

ПАСПОРТ ТЕРРИТОРИИ НАСЕЛЕННОГО ПУНКТА Н. МОНДОМА БЕЛОЗЕРСКОГО МУНИЦИПАЛЬНОГО РАЙОНА (сведения по объектам водоснабжения)

Сведения по объектам водоснабжения	
Наименование объекта	**Количество**
Водозабор п.Нижняя Мондома	1

ПАСПОРТ ТЕРРИТОРИИ НАСЕЛЕННОГО ПУНКТА Н. МОНДОМА БЕЛОЗЕРСКОГО МУНИЦИПАЛЬНОГО РАЙОНА (информация о ЧС на системах водоснабжения)

Статистика					Оценка риска возникновения ЧС
2007	2008	2009	2010	2011	

Таблица вызовов		
Наименование	Ф.И.О. Должность руководителя	Телефон
Водозабор п.Нижняя Мондома	Нивин Алексей Альбертович	89212579717

ПАСПОРТ ТЕРРИТОРИИ НАСЕЛЕННОГО ПУНКТА Н. МОНДОМА БЕЛОЗЕРСКОГО МУНИЦИПАЛЬНОГО РАЙОНА (риски возникновения ЧС на системах водоснабжения) (ведомость привлечения сил и средств)

Название подр-я, старший (звание, Ф.И.О., телефон)	Привл. в соотв. с пасп-м территории (планами применения)		Привлекалось фактически		Нормативное время		Нормативн. документ	Временные показатели			Расстояние до места ЧС	Недостатки в реагировании
	л/с	тех.	л/с	тех.	убытия	прибытия		Получение инф.	Время убытия	Время прибытия		
МЧС России												
Органы управления												
ОГ пожарно-спасательного гарнизона												
ОГ ГУ МЧС России												
ОГ регионального центра												
ОШ ГУ МЧС России												
ОШ регионального центра												
Силы и средства												
Всего за МЧС России:												
ФП РСЧС												
Органы управления												
Силы и средства												
МВД России:												
служба охраны общественного порядка												
ГИБДД												
вневедомственная охрана												
Минздравсоцразвития:												
ВЦМК												
ФМБА												
Минэнерго:												
Минобороны:												
Минприроды:												
Минкомсвязь:												
Минтранс:												
Всего за ФП РСЧС:												

ПАСПОРТ ТЕРРИТОРИИ НАСЕЛЕННОГО ПУНКТА Н. МОНДОМА БЕЛОЗЕРСКОГО МУНИЦИПАЛЬНОГО РАЙОНА (риски возникновения ЧС на системах водоснабжения (ведомость привлечения сил и средств))

Название подр-я, старший (звание, Ф.И.О., телефон)	Привл. в соотв. с пасп-м территории (планами применения)		Привлекалось фактически		Нормативное время		Норматив. документ	Временные показатели			Расстояние до места ЧС	Недостатки в реагировании
	л/с	тех.	л/с	тех.	убытия	прибытия		Получение инф.	Время убытия	Время прибытия		
ТП РСЧС												
Органы управления												
ОГ объекта												
ОГ КЧС и ОПБ муниципального образования												
ОГ КЧСиОПБ субъекта												
ОШ (КЧСиОПБ объекта)												
ОШ (КЧСиОПБ муниципального образования)												
ОШ (КЧС и ОПБ субъекта)												
Силы и средства												
Газовая служба												
Аварийно-спасательные формирования												
Коммунальная служба												
Служба водоканала												
Энергетическая служба												
Медицинская служба												
т.д.												
Всего за ТП РСЧС:												
другие министерства и ведомства (организации)												
Прокуратура												
ФСБ												
Итого за другие министерства и ведомства:												
Всего:												

ПАСПОРТ ТЕРРИТОРИИ НАСЕЛЕННОГО ПУНКТА Н. МОНДОМА БЕЛОЗЕРСКОГО МУНИЦИПАЛЬНОГО РАЙОНА (риски возникновения ЧС на нефтепроводах)

На территории населенного пункта
нефтепровод отсутствует

ПАСПОРТ ТЕРРИТОРИИ НАСЕЛЕННОГО ПУНКТА Н. МОНДОМА БЕЛОЗЕРСКОГО МУНИЦИПАЛЬНОГО РАЙОНА
(характеристика нефтепровода)

На территории населенного пункта
нефтепровод отсутствует

ПАСПОРТ ТЕРРИТОРИИ НАСЕЛЕННОГО ПУНКТА Н. МОНДОМА БЕЛОЗЕРСКОГО МУНИЦИПАЛЬНОГО РАЙОНА (информация о ЧС на нефтепроводах)

На территории населенного пункта
нефтепровод отсутствует

ПАСПОРТ ТЕРРИТОРИИ НАСЕЛЕННОГО ПУНКТА Н. МОНДОМА БЕЛОЗЕРСКОГО МУНИЦИПАЛЬНОГО РАЙОНА (риски возникновения ЧС на нефтепроводах (ведомость привлечения сил и средств))

Название подр-я, старший (звание, Ф.И.О., телефон)	Привл. в соотв. с пасп-м территории (планами применения)		Привлекалось фактически		Нормативное время		Нормативн. документ	Временные показатели			Расстояние до места ЧС	Недостатки в реагировании
	л/с	тех.	л/с	тех.	убытия	прибытия		Получение инф.	Время убытия	Время прибытия		
МЧС России												
Органы управления												
ОГ пожарно-спасательного гарнизона												
ОГ ГУ МЧС России												
ОГ регионального центра												
ОШ ГУ МЧС России												
ОШ регионального центра												
Силы и средства												
Всего за МЧС России:												
ФП РСЧС												
Органы управления												
Силы и средства												
МВД России:												
служба охраны общественного порядка												
ГИБДД												
вневедомственная охрана												
Минздравсоцразвития:												
ВЦМК												
ФМБА												
Минэнерго:												
Минобороны:												
Минприроды:												
Минкомсвязь:												
Минтранс:												
Всего за ФП РСЧС:												

ПАСПОРТ ТЕРРИТОРИИ НАСЕЛЕННОГО ПУНКТА Н. МОНДОМА БЕЛОЗЕРСКОГО МУНИЦИПАЛЬНОГО РАЙОНА (риски возникновения ЧС на нефтепроводах (ведомость привлечения сил и средств))

Название подр-я, старший (звание, Ф.И.О., телефон)	Привл. в соотв. с пасп-м территории (планами применения)		Привлекалось фактически		Нормативное время		Норматив. документ	Временные показатели			Расстояние до места ЧС	Недостатки в реагировании
	л/с	тех.	л/с	тех.	убытия	прибытия		Получение инф.	Время убытия	Время прибытия		
ТП РСЧС												
Органы управления												
ОГ объекта												
ОГ КЧС и ОПБ муниципального образования												
ОГ КЧСиОПБ субъекта												
ОШ (КЧСиОПБ объекта)												
ОШ (КЧСиОПБ муниципального образования)												
ОШ (КЧС и ОПБ субъекта)												
Силы и средства												
Газовая служба												
Аварийно-спасательные формирования												
Коммунальная служба												
Служба водоканала												
Энергетическая служба												
Медицинская служба												
т.д.												
Всего за ТП РСЧС:												
другие министерства и ведомства (организации)												
Прокуратура												
ФСБ												
Итого за другие министерства и ведомства:												
Всего:												

ПАСПОРТ ТЕРРИТОРИИ НАСЕЛЕННОГО ПУНКТА Н. МОНДОМА БЕЛОЗЕРСКОГО МУНИЦИПАЛЬНОГО РАЙОНА (информация о обрушениях зданий, сооружений, пород)

На территории населенного пункта
отсутствуют : многоэтажные здания,
высотные сооружения.
Местность равнинная .

ПАСПОРТ ТЕРРИТОРИИ НАСЕЛЕННОГО ПУНКТА Н. МОНДОМА БЕЛОЗЕРСКОГО МУНИЦИПАЛЬНОГО РАЙОНА
(информация о обрушениях зданий, сооружений, пород)

На территории населенного пункта
отсутствуют : многоэтажные здания,
высотные сооружения.
Местность равнинная .

ПАСПОРТ ТЕРРИТОРИИ НАСЕЛЕННОГО ПУНКТА Н. МОНДОМА БЕЛОЗЕРСКОГО МУНИЦИПАЛЬНОГО РАЙОНА (риски обрушения зданий, сооружений, пород (ведомость привлечения сил и средств))

Название подр-я, старший (звание, Ф.И.О., телефон)	Привл. в соотв. с пасп-м территории (планами применения)		Привлекалось фактически		Нормативное время		Нормативн. документ	Временные показатели			Расстояние до места ЧС	Недостатки в реагировании
	л/с	тех.	л/с	тех.	убытия	прибытия		Получение инф.	Время убытия	Время прибытия		
МЧС России												
Органы управления												
ОГ пожарно-спасательного гарнизона												
ОГ ГУ МЧС России												
ОГ регионального центра												
ОШ ГУ МЧС России												
ОШ регионального центра												
Силы и средства												
Всего за МЧС России:												
ФП РСЧС												
Органы управления												
Силы и средства												
МВД России:												
служба охраны общественного порядка												
ГИБДД												
вневедомственная охрана												
Минздравсоцразвития:												
ВЦМК												
ФМБА												
Минэнерго:												
Минобороны:												
Минприроды:												
Минкомсвязь:												
Минтранс:												
Всего за ФП РСЧС:												

ПАСПОРТ ТЕРРИТОРИИ НАСЕЛЕННОГО ПУНКТА Н. МОНДОМА БЕЛОЗЕРСКОГО МУНИЦИПАЛЬНОГО РАЙОНА (риски возникновения ЧС на нефтепроводах (ведомость привлечения сил и средств))

Название подр-я, старший (звание, Ф.И.О., телефон)	Привл. в соотв. с пасп-м территории (планами применения)		Привлекалось фактически		Нормативное время		Норматив. документ	Временные показатели			Расстояние до места ЧС	Недостатки в реагировании
	л/с	тех.	л/с	тех.	убытия	прибытия		Получение инф.	Время убытия	Время прибытия		
ТП РСЧС												
Органы управления												
ОГ объекта												
ОГ КЧС и ОПБ муниципального образования												
ОГ КЧСиОПБ субъекта												
ОШ (КЧСиОПБ объекта)												
ОШ (КЧСиОПБ муниципального образования)												
ОШ (КЧС и ОПБ субъекта)												
Силы и средства												
Газовая служба												
Аварийно-спасательные формирования												
Коммунальная служба												
Служба водоканала												
Энергетическая служба												
Медицинская служба												
т.д.												
Всего за ТП РСЧС:												
другие министерства и ведомства (организации)												
Прокуратура												
ФСБ												
Итого за другие министерства и ведомства:												
Всего:												

РИСКИ ВОЗНИКНОВЕНИЯ ТЕХНОГЕННЫХ ПОЖАРОВ

ПАСПОРТ ТЕРРИТОРИИ СЕЛЬСКОГО ПОСЕЛЕНИЯ Н. МОНДОМА БЕЛОЗЕРСКОГО МУНИЦИПАЛЬНОГО РАЙОНА (риски возникновения техногенных пожаров)

Статистика					Оценка риска возникновения ЧС
2009	2010	2011	2012	2013	
Нет данных	-	2	2		На территории сельского поселения сохраняется невысокая вероятность возникновения техногенных пожаров в жилой зоне.

Расстояние до ГУ МЧС России по Вологодской области – 216 км

Информация по участкам местности, способным принять вертолет без дополнительной подготовки:
Рельеф местности района позволяет командиру вертолета самостоятельно принимать решение на посадку на открытых (лишённых древесной растительности) местах

	Наименование подразделений	Силы и средства		
		Кол-во подразделений	Личный состав (чел)	Техника (ед.)/сутки
	Подразделения гарнизона пожарной охраны			
1	Федеральная противопожарная служба	1	27	3
2	Противопожарная служба области	3	20	4
3	Ведомственная пожарная охрана	2	12	4
4	Добровольная пожарная охрана	10	20	11
5	Поисково-спасательные формирования	1	10	2
	Итого	17	89	24

ПАСПОРТ ТЕРРИТОРИИ НАСЕЛЕННОГО ПУНКТА Н. МОНДОМА БЕЛОЗЕРСКОГО МУНИЦИПАЛЬНОГО РАЙОНА (характеристика и зданий и сооружений)

Характеристика зданий и сооружений	
- производственных	-
- складских	-
- общественных	-
- в т.ч. с массовым прибыванием людей	3
- жилых домов	217
из них - частных	217
- 1-3 этажных	217
- 4-9этажных	-
- V степени огнестойкости	-

ПАСПОРТ ТЕРРИТОРИИ НАСЕЛЕННОГО ПУНКТА Н. МОНДОМА БЕЛОЗЕРСКОГО МУНИЦИПАЛЬНОГО РАЙОНА (информация о техногенных пожаров)

Статистика					Оценка риска возникновения ЧС
2007	2008	2009	2010	2011	
Не зафиксировано	Не зафиксировано	Не зафиксировано	Не зафиксировано	Не зафиксировано	На территории поселения малая вероятность возникновения техногенных пожаров в жилой зоне.

Таблица вызовов		
Наименование	Ф.И.О. Должность руководителя	Телефон
33 ПЧ г.Белозерск	Уваров А.И.	2-18-30 ЕДДС- 01

ПАСПОРТ ТЕРРИТОРИИ НАСЕЛЕННОГО ПУНКТА Н. МОНДОМА БЕЛОЗЕРСКОГО МУНИЦИПАЛЬНОГО РАЙОНА (риски возникновения техногенных пожаров (ведомость привлечения сил и средств))

Название подр-я, старший (звание, Ф.И.О., телефон)	Привл. в соотв. с пасп-м территории (планами применения)		Привлекалось фактически		Нормативное время		Нормативн. документ	Временные показатели			Расстояние до места ЧС	Недостатки в реагировании
	л/с	тех.	л/с	тех.	убытия	прибытия		Получение инф.	Время убытия	Время прибытия		
МЧС России												
Органы управления												
ОГ пожарно-спасательного гарнизона												
ОГ ГУ МЧС России												
ОГ регионального центра												
ОШ ГУ МЧС России												
ОШ регионального центра												
Силы и средства												
Всего за МЧС России:												
ФП РСЧС												
Органы управления												
Силы и средства												
МВД России:												
служба охраны общественного порядка												
ГИБДД												
вневедомственная охрана												
Минздравсоцразвития:												
ВЦМК												
ФМБА												
Минэнерго:												
Минобороны:												
Минприроды:												
Минкомсвязь:												
Минтранс:												
Всего за ФП РСЧС:												

ПАСПОРТ ТЕРРИТОРИИ НАСЕЛЕННОГО ПУНКТА Н. МОНДОМА БЕЛОЗЕРСКОГО МУНИЦИПАЛЬНОГО РАЙОНА (риски возникновения техногенных пожаров (ведомость привлечения сил и средств))

Название подр-я, старший (звание, Ф.И.О., телефон)	Привл. в соотв. с пасп-м территории (планами применения)		Привлекалось фактически		Нормативное время		Норматив. документ	Временные показатели			Расстояние до места ЧС	Недостатки в реагировании
	л/с	тех.	л/с	тех.	убытия	прибытия		Получение инф.	Время убытия	Время прибытия		
ТП РСЧС												
Органы управления												
ОГ объекта												
ОГ КЧС и ОПБ муниципального образования												
ОГ КЧСиОПБ субъекта												
ОШ (КЧСиОПБ объекта)												
ОШ (КЧСиОПБ муниципального образования)												
ОШ (КЧС и ОПБ субъекта)												
Силы и средства												
Газовая служба												
Аварийно-спасательные формирования												
Коммунальная служба												
Служба водоканала												
Энергетическая служба												
Медицинская служба												
т.д.												
Всего за ТП РСЧС:												
другие министерства и ведомства (организации)												
Прокуратура												
ФСБ												
Итого за другие министерства и ведомства:												
Всего:												

РИСКИ ВОЗНИКНОВЕНИЯ ЧС НА ОБЪЕКТАХ ОБСЛУЖИВАЕМЫХ УПРАВЛЕНИЕМ ВГСЧ

ПАСПОРТ ТЕРРИТОРИИ НАСЕЛЕННОГО ПУНКТА Н. МОНДОМА БЕЛОЗЕРСКОГО МУНИЦИПАЛЬНОГО РАЙОНА (риски возникновения ЧС на объектах обслуживаемых управлением ВГСЧ

На территории населенного пункта объекты обслуживаемых управлением ВГСЧ отсутствуют

ПАСПОРТ ТЕРРИТОРИИ НАСЕЛЕННОГО ПУНКТА Н. МОНДОМА БЕЛОЗЕРСКОГО МУНИЦИПАЛЬНОГО РАЙОНА (риски возникновения ЧС на объектах обслуживаемых управлением ВГСЧ (ведомость привлечения сил и средств))

Название подр-я, старший (звание, Ф.И.О., телефон)	**Привл. в соотв. с пасп-м территории (планами применения)**		**Привлекалось фактически**		**Нормативное время**		**Нормативн. документ**	**Временные показатели**			**Расстояние до места ЧС**	**Недостатки в реагировании**
	л/с	**тех.**	**л/с**	**тех.**	**убытия**	**прибытия**		**Получение инф.**	**Время убытия**	**Время прибытия**		
МЧС России												
Органы управления												
ОГ пожарно-спасательного гарнизона												
ОГ ГУ МЧС России												
ОГ регионального центра												
ОШ ГУ МЧС России												
ОШ регионального центра												
Силы и средства												
Всего за МЧС России:												
ФП РСЧС												
Органы управления												
Силы и средства												
МВД России:												
служба охраны общественного порядка												
ГИБДД												
вневедомственная охрана												
Минздравсоцразвития:												
ВЦМК												
ФМБА												
Минэнерго:												
Минобороны:												
Минприроды:												
Минкомсвязь:												
Минтранс:												
Всего за ФП РСЧС:												

ПАСПОРТ ТЕРРИТОРИИ НАСЕЛЕННОГО ПУНКТА Н. МОНДОМА БЕЛОЗЕРСКОГО МУНИЦИПАЛЬНОГО РАЙОНА (риски возникновения ЧС на объектах обслуживаемых управлением ВГСЧ (ведомость привлечения сил и средств))

Название подр-я, старший (звание, Ф.И.О., телефон)	Привл. в соотв. с пасп-м территории (планами применения)		Привлекалось фактически		Нормативное время		Норматив. документ	Временные показатели			Расстояние до места ЧС	Недостатки в реагировании
	л/с	тех.	л/с	тех.	убытия	прибытия		Получение инф.	Время убытия	Время прибытия		
ТП РСЧС												
Органы управления												
ОГ объекта												
ОГ КЧС и ОПБ муниципального образования												
ОГ КЧСиОПБ субъекта												
ОШ (КЧСиОПБ объекта)												
ОШ (КЧСиОПБ муниципального образования)												
ОШ (КЧС и ОПБ субъекта)												
Силы и средства												
Газовая служба												
Аварийно-спасательные формирования												
Коммунальная служба												
Служба водоканала												
Энергетическая служба												
Медицинская служба												
т.д.												
Всего за ТП РСЧС:												
другие министерства и ведомства (организации)												
Прокуратура												
ФСБ												
Итого за другие министерства и ведомства:												
Всего:												

Раздел №5
РИСКИ ВОЗНИКНОВЕНИЯ ЧС ПРИРОДНОГО ХАРАКТЕРА

РИСКИ ВОЗНИКНОВЕНИЯ ПРИРОДНЫХ ПОЖАРОВ

ПАСПОРТ ТЕРРИТОРИИ СЕЛЬСКОГО ПОСЕЛЕНИЯ Н. МОНДОМА БЕЛОЗЕРСКОГО МУНИЦИПАЛЬНОГО РАЙОНА (риски возникновения природных пожаров)

Статистика					Оценка риска возникновения ЧС
2009	2010	2011	2012	2013	
Нет данных	-	2	2		На территории сельского поселения сохраняется невысокая вероятность возникновения техногенных пожаров в жилой зоне.

Расстояние до ГУ МЧС России по Вологодской области – 216 км

Информация по участкам местности, способным принять вертолет без дополнительной подготовки:
Рельеф местности района позволяет командиру вертолета самостоятельно принимать решение на посадку на открытых (лишённых древесной растительности) местах

	Наименование подразделений	Силы и средства		
		Кол-во подразделений	Личный состав (чел)	Техника (ед.)/сутки
	Подразделения гарнизона пожарной охраны			
1	Федеральная противопожарная служба	1	27	3
2	Противопожарная служба области	3	20	4
3	Ведомственная пожарная охрана	2	12	4
4	Добровольная пожарная охрана	10	20	11
5	Поисково-спасательные формирования	1	10	2
	Итого	17	89	24

ПАСПОРТ ТЕРРИТОРИИ НАСЕЛЕННОГО ПУНКТА Н. МОНДОМА БЕЛОЗЕРСКОГО МУНИЦИПАЛЬНОГО РАЙОНА (информация о природных пожарах)

Статистика					Оценка риска возникновения ЧС
2007	2008	2009	2010	2011	
Не зафиксировано	Не зафиксировано	Не зафиксировано	Не зафиксировано	Не зафиксировано	На территории поселения малая вероятность возникновения природных пожаров в жилой зоне.

Характеристика зданий и сооружений	
- жилых домов	217
из них - частных	217

Таблица вызовов		
Наименование	Ф.И.О. Должность руководителя	Телефон
ПЧ 33 Г.Белозерск	Уваров А.И.	2-18-30 ЕДДС- 01

ПАСПОРТ ТЕРРИТОРИИ НАСЕЛЕННОГО ПУНКТА Н. МОНДОМА БЕЛОЗЕРСКОГО МУНИЦИПАЛЬНОГО РАЙОНА (риски возникновения природных пожаров (ведомость привлечения сил и средств))

Название подр-я, старший (звание, Ф.И.О., телефон)	Привл. в соотв. с пасп-м территории (планами применения)		Привлекалось фактически		Нормативное время		Нормативн. документ	Временные показатели			Расстояние до места ЧС	Недостатки в реагировании
	л/с	тех.	л/с	тех.	убытия	прибытия		Получение инф.	Время убытия	Время прибытия		
МЧС России												
Органы управления												
ОГ пожарно-спасательного гарнизона												
ОГ ГУ МЧС России												
ОГ регионального центра												
ОШ ГУ МЧС России												
ОШ регионального центра												
Силы и средства												
Всего за МЧС России:												
ФП РСЧС												
Органы управления												
Силы и средства												
МВД России:												
служба охраны общественного порядка												
ГИБДД												
вневедомственная охрана												
Минздравсоцразвития:												
ВЦМК												
ФМБА												
Минэнерго:												
Минобороны:												
Минприроды:												
Минкомсвязь:												
Минтранс:												
Всего за ФП РСЧС:												

ПАСПОРТ ТЕРРИТОРИИ НАСЕЛЕННОГО ПУНКТА Н. МОНДОМА БЕЛОЗЕРСКОГО МУНИЦИПАЛЬНОГО РАЙОНА (риски возникновения природных пожаров (ведомость привлечения сил и средств))

Название подр-я, старший (звание, Ф.И.О., телефон)	Привл. в соотв. с пасп-м территории (планами применения)		Привлекалось фактически		Нормативное время		Норматив. документ	Временные показатели			Расстояние до места ЧС	Недостатки в реагировании
	л/с	тех.	л/с	тех.	убытия	прибытия		Получение инф.	Время убытия	Время прибытия		
ТП РСЧС												
Органы управления												
ОГ объекта												
ОГ КЧС и ОПБ муниципального образования												
ОГ КЧСиОПБ субъекта												
ОШ (КЧСиОПБ объекта)												
ОШ (КЧСиОПБ муниципального образования)												
ОШ (КЧС и ОПБ субъекта)												
Силы и средства												
Газовая служба												
Аварийно-спасательные формирования												
Коммунальная служба												
Служба водоканала												
Энергетическая служба												
Медицинская служба												
т.д.												
Всего за ТП РСЧС:												
другие министерства и ведомства (организации)												
Прокуратура												
ФСБ												
Итого за другие министерства и ведомства:												
Всего:												

РИСКИ ПОДТОПЛЕНИЙ (ЗАТОПЛЕНИЙ)

ПАСПОРТ ТЕРРИТОРИИ НАСЕЛЕННОГО ПУНКТА Н. МОНДОМА БЕЛОЗЕРСКОГО МУНИЦИПАЛЬНОГО РАЙОНА (риски подтоплений (затоплений))

На территории населенного пункта
риски затопления отсутствуют

ПАСПОРТ ТЕРРИТОРИИ НАСЕЛЕННОГО ПУНКТА Н. МОНДОМА БЕЛОЗЕРСКОГО МУНИЦИПАЛЬНОГО РАЙОНА (информация о подтоплениях (затоплениях))

Статистика					Оценка риска возникновения ЧС
2007	2008	2009	2010	2011	
Подтопления н.п. не зафиксировано	Подтопления н.п. не зафиксировано	Подтопления н.п. не зафиксировано	Подтопления н.п. не зафиксировано	Подтопления н.п. не зафиксировано	Исходя из прогноза весеннего паводка на текущий год нет вероятности подтопления

Организации экологического мониторинга на территории				
№п\п	Наименование организации	Местоположение	ФИО руководителя	Телефон

ПАСПОРТ ТЕРРИТОРИИ НАСЕЛЕННОГО ПУНКТА Н. МОНДОМА БЕЛОЗЕРСКОГО МУНИЦИПАЛЬНОГО РАЙОНА (риски подтоплений (затоплений) (ведомость привлечения сил и средств))

Название подр-я, старший (звание, Ф.И.О., телефон)	Привл. в соотв. с пасп-м территории (планами применения)		Привлекалось фактически		Нормативное время		Нормативн. документ	Временные показатели			Расстояние до места ЧС	Недостатки в реагировании
	л/с	тех.	л/с	тех.	убытия	прибытия		Получение инф.	Время убытия	Время прибытия		
МЧС России												
Органы управления												
ОГ пожарно-спасательного гарнизона												
ОГ ГУ МЧС России												
ОГ регионального центра												
ОШ ГУ МЧС России												
ОШ регионального центра												
Силы и средства												
Всего за МЧС России:												
ФП РСЧС												
Органы управления												
Силы и средства												
МВД России:												
служба охраны общественного порядка												
ГИБДД												
вневедомственная охрана												
Минздравсоцразвития:												
ВЦМК												
ФМБА												
Минэнерго:												
Минобороны:												
Минприроды:												
Минкомсвязь:												
Минтранс:												
Всего за ФП РСЧС:												

ПАСПОРТ ТЕРРИТОРИИ НАСЕЛЕННОГО ПУНКТА Н. МОНДОМА БЕЛОЗЕРСКОГО МУНИЦИПАЛЬНОГО РАЙОНА (риски подтоплений (затоплений) (ведомость привлечения сил и средств))

Название подр-я, старший (звание, Ф.И.О., телефон)	Привл. в соотв. с пасп-м территории (планами применения)		Привлекалось фактически		Нормативное время		Норматив. документ	Временные показатели			Расстояние до места ЧС	Недостатки в реагировании
	л/с	тех.	л/с	тех.	убытия	прибытия		Получение инф.	Время убытия	Время прибытия		
ТП РСЧС												
Органы управления												
ОГ объекта												
ОГ КЧС и ОПБ муниципального образования												
ОГ КЧСиОПБ субъекта												
ОШ (КЧСиОПБ объекта)												
ОШ (КЧСиОПБ муниципального образования)												
ОШ (КЧС и ОПБ субъекта)												
Силы и средства												
Газовая служба												
Аварийно-спасательные формирования												
Коммунальная служба												
Служба водоканала												
Энергетическая служба												
Медицинская служба												
т.д.												
Всего за ТП РСЧС:												
другие министерства и ведомства (организации)												
Прокуратура												
ФСБ												
Итого за другие министерства и ведомства:												
Всего:												

Раздел №6
ИНФОРМАЦИОННО-СПРАВОЧНЫЕ МАТЕРИАЛЫ

ИНФОРМАЦИОННО -СПРАВОЧНЫЕ МАТЕРИАЛЫ ПО ПО СИЛАМ И СРЕДСТВАМ

ПАСПОРТ ТЕРРИТОРИИ НАСЕЛЕННОГО ПУНКТА Н. МОНДОМА БЕЛОЗЕРСКОГО МУНИЦИПАЛЬНОГО РАЙОНА
(места дислокации сил и средств)

СИЛЫ И СРЕДСТВА ГПС МЧС РОССИИ БЕЛОЗЕРСКОГО РАЙОНА			Силы и средства							
Наименование пожарного депо	ППД пожарных подразделений	Телефон ЦППС (ПСЧ)	Всего				На дежурстве			
7 отряд ФПС			л/с			тех	л/с			тех
			всего	сотр	раб		всего	сотр	раб	
ПЧ-33	ул. Ленина д.56	(81756)-2-12-01	27	2	25	4 АЦ	6		6	2 АЦ
7 филиал ППС ВО			л/с			тех	л/с			тех
			всего	сотр	раб		всего	сотр	раб	
ПЧ-127	пос. Зубово	(81756)-6-34-01	10		10	1 АЦ	2		2	1 АЦ
ПЧ-128	с. Гергиевское	8921-058-8730	5		5	1 АЦ	1		1	1 АЦ
ПЧ-129	пос. Мегринский	8911-441-6569	5		5	1 АЦ	1		1	1 АЦ
ВПО			л/с			тех	л/с			тех
			всего	сотр	раб		всего	сотр	раб	
Белозерский лесхоз	г.Белозерск	(81756)-2-14-03	1		1	1 АЦ	1		1	1 АЦ
Белозерский сельлесхоз	г.Белозерск	(81756)-2-14-00	1		1	1 АЦ	1		1	1 АЦ
ВПК ФГУ ИК – 5	д. Анашкино	(81756)-4-51-37	6	1	5	1 АЦ	1		1	1 АЦ
ДПО			л/с			тех	л/с			тех
			всего	сотр	раб		всего	сотр	раб	
Георгиевский л/п	п. Нижняя Мондома	(81756)-3-71-83	4		4	2 АЦ	1		1	1 АЦ
Куностьское с/п	д. Куность	(81756)-3-91-31	1		1	1 АЦ	1		1	1 АЦ
Антушевское с/п	д. Антушево	(81756)-3-65-40	1		1	1 АЦ	1		1	1 АЦ
ООО «Согласие»	д. Никановская	(81756)-3-45-15	1		1	1 АЦ, 1 прис	1		1	1 АЦ
Енинский л/п	д.Лаврово	(81756)-4-23-54	1		1	1 АЦ	1		1	1 АЦ
Визьменский л/п	п.Визьма	(81756)-4-11-37	1		1	1 АЦ	1		1	1 АЦ
Мартыновский л/п	пос. Зубово	(81756)-6-34-38	1		1	1 АЦ	1		1	1 АЦ
Колхоз «Заря»	д. Артюшино	(81756)-4-51-41	1		1	1 АЦ	1		1	1 АЦ
Колхоз «Рассвет»	д. Глушково	(81756)-3-14-41	1		1	2 приспос	1		1	1 присп
Колхоз «Восход»	д. Панинская		1		1	1 АЦ	1		1	1 АЦ

ПАСПОРТ ТЕРРИТОРИИ НАСЕЛЕННОГО ПУНКТА БЕЛОЗЕРСКОГО МУНИЦИПАЛЬНОГО РАЙОНА
(справочник телефонов дежурных служб)

№ п/п	Наименование дежурной службы	Адрес	ФИО руководителя	Телефон
1	ПЧ-33 7 отряда ФПС	г. Белозерск, ул. Ленина, 56	Уваров А.И.	(81756) 2-14-81 ЕДДС – 01, 2-12-01
2	КУ защиты в ЧС ВО «АСС ВО» ПСО Белозерского МР	г. Белозерск, ул. Фрунзе, 19	Лукичев А.И.	(81756) 2-13-55 ДДС – 2-13-55
3	МО МВД России «Белозерский»	г. Белозерск, ул. К.Маркса, 5	Дьяков В.А.	(81756) 2-13-74 ДЧ – 02, 2-12-02
4	БУЗ ВО «Белозерская ЦРБ»	г. Белозерск, ул. К.Маркса, 1	Ефремов И.В.	(81756) 2-11-61 БСП – 03, 2-12-03
5	ООО «Белозерскнефтегаз»	г. Белозерск, ул. Коммунистическая, 2	Меньшаков А.В.	(81756) 2-10-93 АДС – 04, 2-12-50
6	Белозерские РЭС ПО КЭС	г. Белозерск, Подстанция	Лебедев В.С.	(81756) 2-13-15 ОДГ – 2-12-23
7	Кирилловское ДРСУ	г. Белозерск, ул. Красноармейская, 67	Логинов Д.И.	(81756) 2-13-84 ДДС – 2-13-02
8	УЭ №23 ОАО «Ростелеком»	г. Белозерск, ул. Советский пр-т, 65	Есин А.С.	(81756) 2-11-35 ДС – 2-10-10
9	ООО «Водоканал»	г. Белозерск, ул. Набережная, 40	Соловьев А.Н.	(81756) 2-13-59 ДД – 2-13-94
10	Лесничество	г. Белозерск, ул. Васинова, 37	Шоленинов А.Л.	(81756) 2-11-46 ДДС – 2-13-94

ПАСПОРТ ТЕРРИТОРИИ НАСЕЛЕННОГО ПУНКТА Н. МОНДОМА БЕЛОЗЕРСКОГО МУНИЦИПАЛЬНОГО РАЙОНА (лечебно-профилактические учреждения)

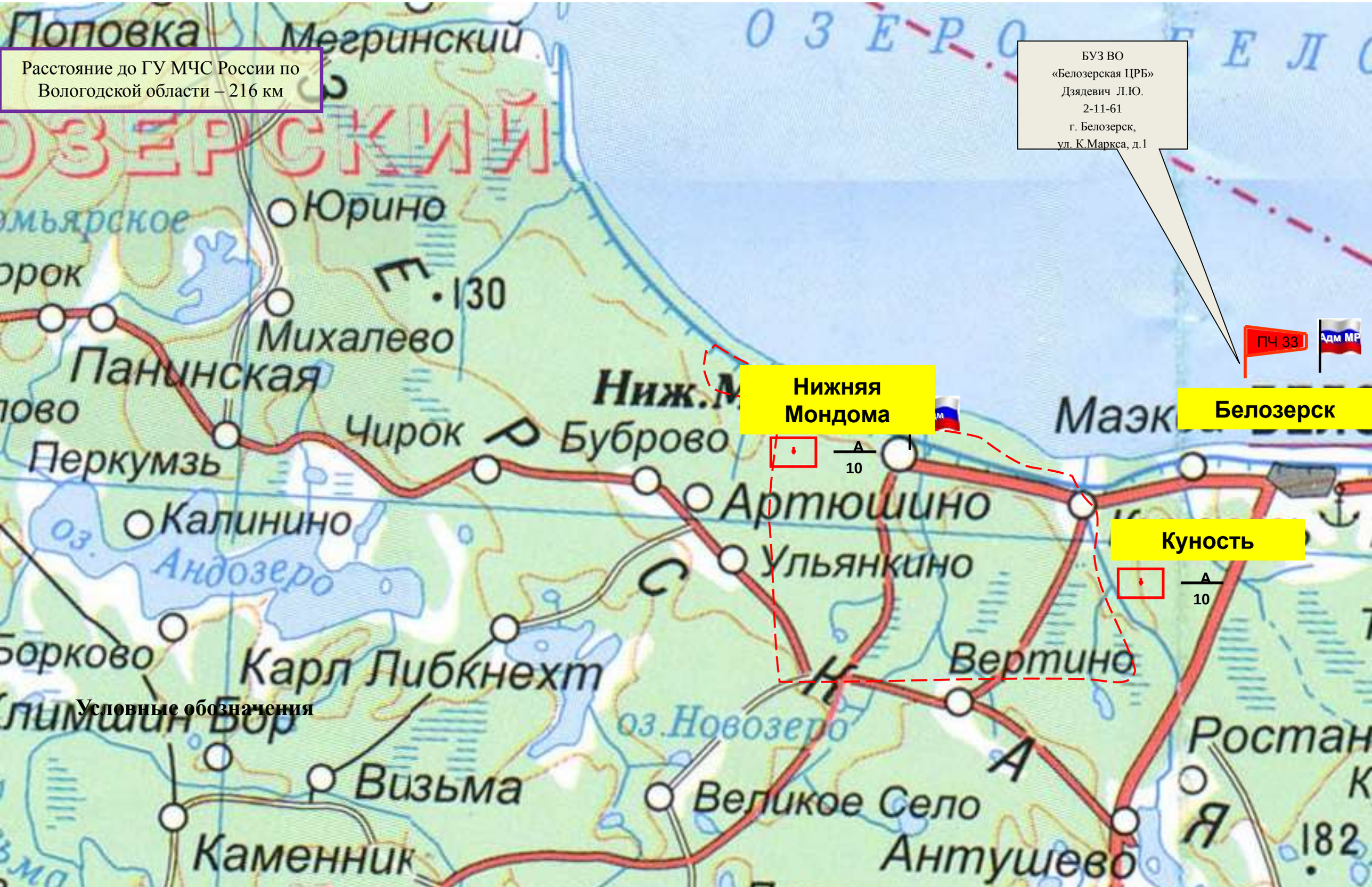

ИНФОРМАЦИОННО -СПРАВОЧНЫЕ МАТЕРИАЛЫ ПО РЕЗЕРВАМ ФИНАНСОВЫХ И МАТЕРИАЛЬНЫХ СРЕДСТВ

ПАСПОРТ ТЕРРИТОРИИ НАСЕЛЕННОГО ПУНКТА Н. МОНДОМА БЕЛОЗЕРСКОГО МУНИЦИПАЛЬНОГО РАЙОНА
(информационно-справочные материалы по резервам финансовых и материальных средств)

ПАСПОРТ ТЕРРИТОРИИ НАСЕЛЕННОГО ПУНКТА Н. МОНДОМА БЕЛОЗЕРСКОГО МУНИЦИПАЛЬНОГО РАЙОНА
(информационно-справочные материалы по резервам финансовых и материальных средств)

Наличие резервов материальных ресурсов в 2011 году для ликвидации чрезвычайных ситуаций природного и техногенного характера					
№ п/п	Наименование материальных ресурсов	Планируется создать, тыс. руб.	В наличии, тыс. руб.	В наличии, %	Примечание
1	Продовольствие				
2	Вещевое имущество				
3	Строительные материалы				
4	Медицинское имущество				
5	Другие материальные средства				
	ИТОГО:				

ПАСПОРТ ТЕРРИТОРИИ НАСЕЛЕННОГО ПУНКТА Н. МОНДОМА БЕЛОЗЕРСКОГО МУНИЦИПАЛЬНОГО РАЙОНА
(информация по хранилищам)

На территории населенного пункта
хранилища отсутствуют

ИНФОРМАЦИОННО -СПРАВОЧНЫЕ МАТЕРИАЛЫ ПО ПО СИСТЕМЕ ТЕЛЕКОММУНИКАЦИОННОГО ОБЕСПЕЧЕНИЯ

ПАСПОРТ ТЕРРИТОРИИ НАСЕЛЕННОГО ПУНКТА
Н. МОНДОМА БЕЛОЗЕРСКОГО МУНИЦИПАЛЬНОГО РАЙОНА
(информационно-справочные материалы по системе телекоммуникационного обеспечения)

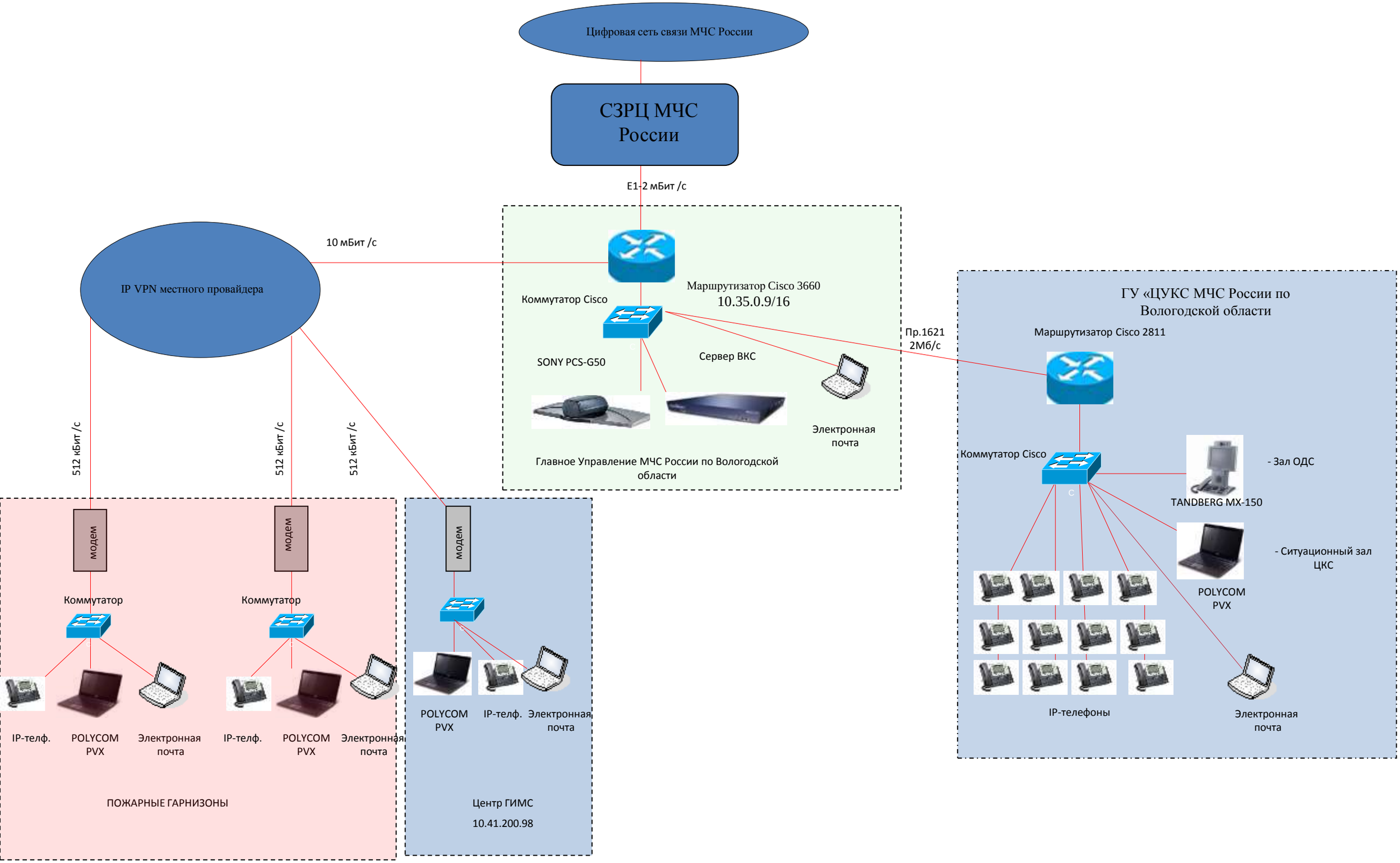

По состоянию на дд.мм.гг

ИНФОРМАЦИОННО -СПРАВОЧНЫЕ МАТЕРИАЛЫ ПО ЗОНАМ ПОКРЫТИЯ СОТОВЫМИ ОПЕРАТОРАМИ

ПАСПОРТ ТЕРРИТОРИИ НАСЕЛЕННОГО ПУНКТА Н. МОНДОМА БЕЛОЗЕРСКОГО МУНИЦИПАЛЬНОГО РАЙОНА

((информационно-справочные материалы по зонам покрытия сотовыми операторами

Мегафон, МТС, ТЕЛЕ 2, Билайн

ИНФОРМАЦИОННО -СПРАВОЧНЫЕ МАТЕРИАЛЫ ПО СИСТЕМЕ ОПОВЕЩЕНИЯ И ИНФОРМИРОВАНИЯ, В ТОМ ЧИСЛЕ С ИСПОЛЬЗОВАНИЕМ ТЕХНИЧЕСКИХ СРЕДСТВ ОКСИОН

ПАСПОРТ ТЕРРИТОРИИ НАСЕЛЕННОГО ПУНКТА Н. МОНДОМА БЕЛОЗЕРСКОГО МУНИЦИПАЛЬНОГО РАЙОНА

(информационно-справочные материалы по системе оповещения и информирования, в том числе с использованием технических средств ОКСИОН)

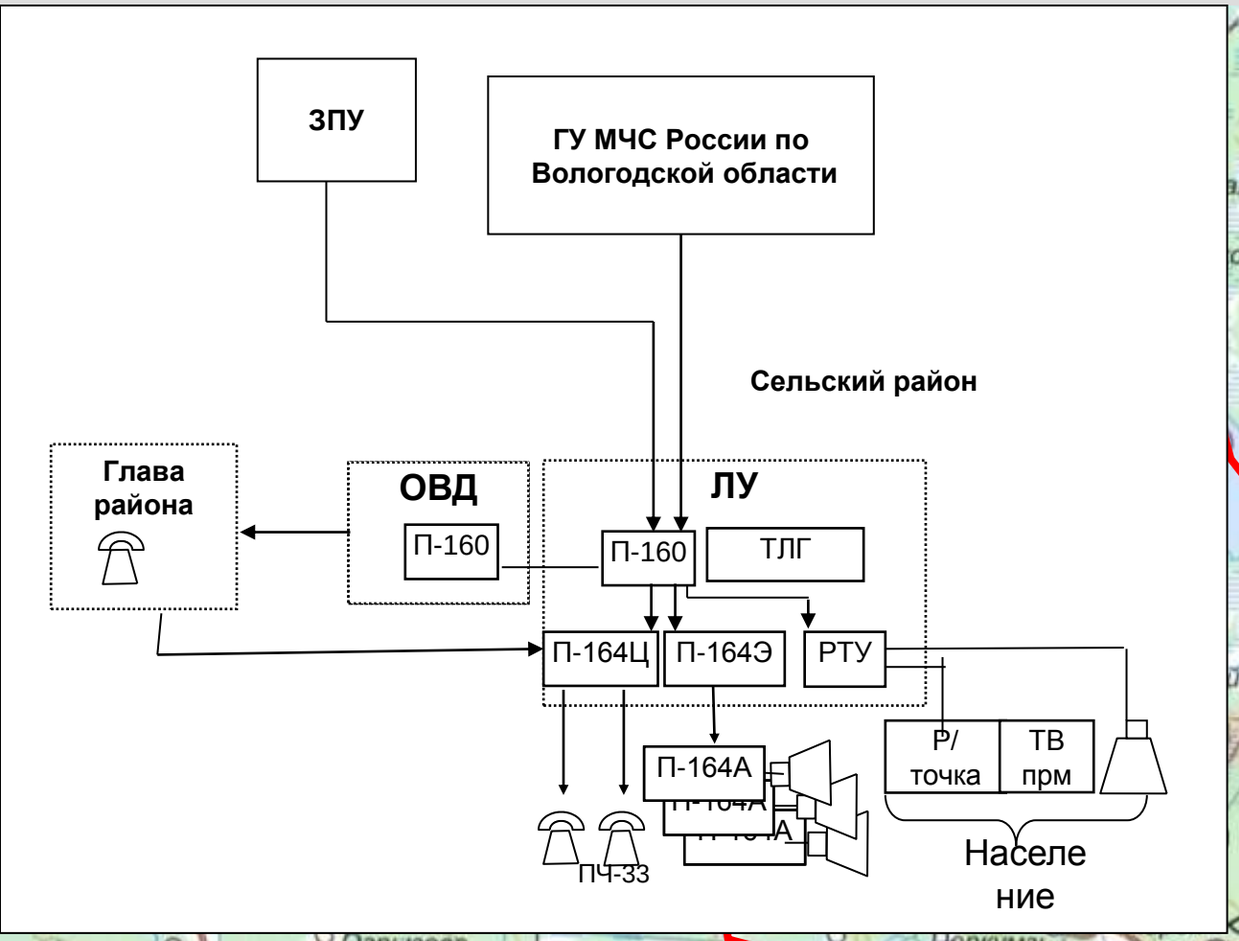

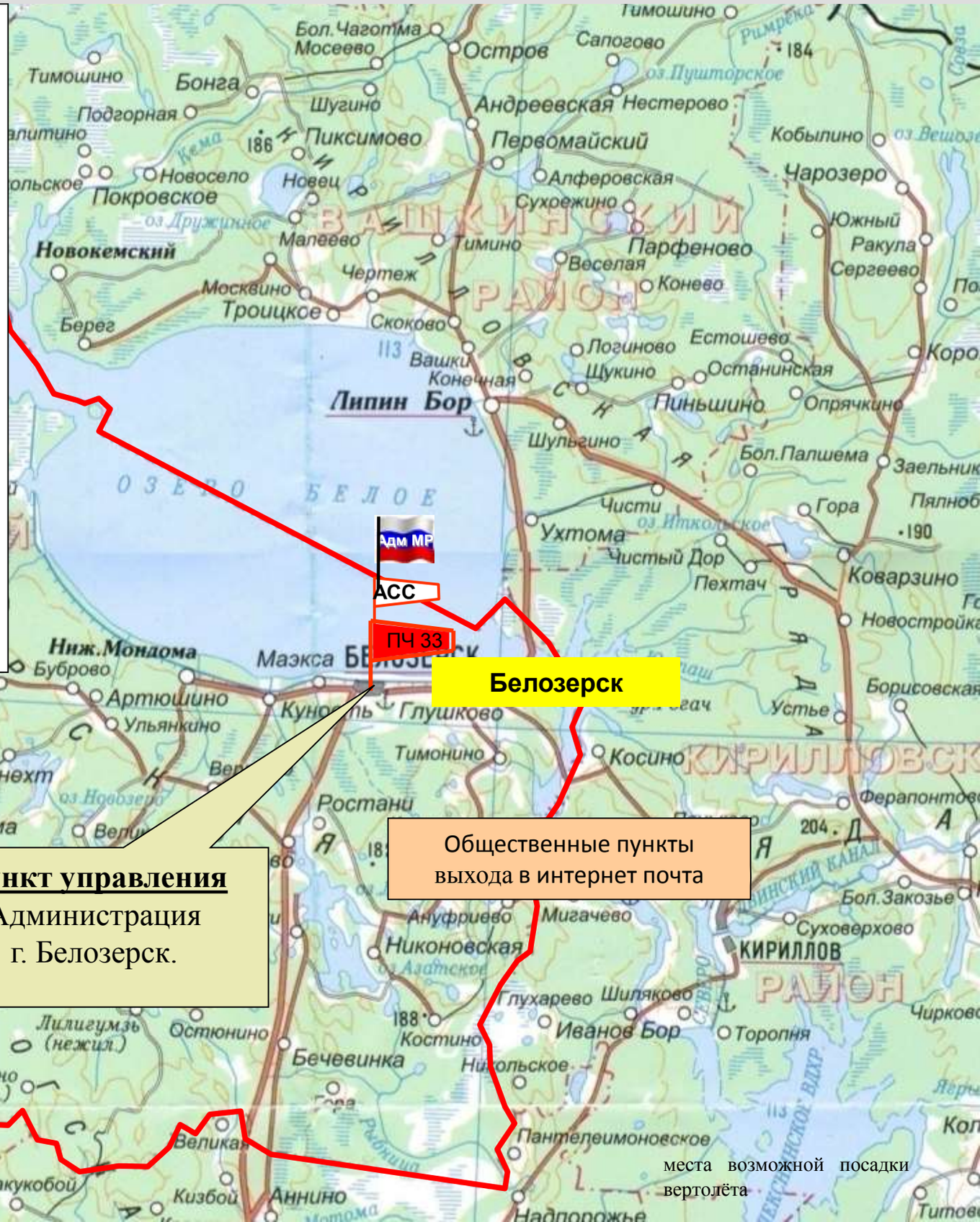

ПАСПОРТ ТЕРРИТОРИИ НАСЕЛЕННОГО ПУНКТА Н. МОНДОМА БЕЛОЗЕРСКОГО МУНИЦИПАЛЬНОГО РАЙОНА (средства массовой информации)

ИНТЕРНЕТ	
Наименование	Наличие
Выделенная линия	+
Через оператора сотовой связи	+
Общественные пункты доступа в интернет	+

РАДИОВЕЩАНИЕ			
Наименование радиостанции	Федеральное	Региональное	Местное
МАЯК	+	+	-
Ретро FM	-	+	-
Звезда	-	-	+

ТЕЛЕВИДЕНИЕ			
Наименование телеканала	Федеральный	Региональный	Местный
ОРТ	+	+	-
РОССИЯ-1	+	+	-
РОССИЯ-24	-	-	-

ПЕЧАТНЫЕ СМИ			
Наименование	Федеральные	Региональные	Местные
Российская газета	+	-	-
Московский комсомолец	-	+	-
Белозерье	-	-	+

ИНФОРМАЦИОННО-СПРАВОЧНЫЕ МАТЕРИАЛЫ ПО ПРОИЗВОДСТВЕННЫМ ОБЪЕКТАМ

ПАСПОРТ ТЕРРИТОРИИ НАСЕЛЕННОГО ПУНКТА Н.МОНДОМА БЕЛОЗЕРСКОГО МУНИЦИПАЛЬНОГО РАЙОНА (обзорная схема)

Телефонный код (81756)
Почтовые индекс 161221

Расстояние до ГУ МЧС России по Вологодской области – 216 км

Котельная «Ниж.Мондома» введена в эксплуатацию 1993 г. Тип генератора –КВ-ТС-1; Братск количество котлов – 2.

ПС 35/10 кВ «Н. Андомао», введена в 1999г. Тип Трансформатора-ТМН-2.5МВА Пиковая нагрузка (кВт) -1,5 МВА, Рабочая нагрузка (кВт)-1 МВА .

Магистральных нефтепроводов и газопроводов на территории с/п нет

Подразделений войск ГО, МО и других ведомств на территории с/п нет

ДПД Георгиевский л/п
3-71-83
Федосов Н.А.
П.Н.Мондома

Нижняя Мондома

Нижнемондомский ФАП
Миронкова 3-71-18
П.Н.Мондома

ОПС Нижняя Мондома
3-71-45
Рогозина Н.А.
П.Н.Мондома

МДОУ «Нижнемондомский детский сад» «Тополек»
3-75-24
Белова Н.Е.
П.Н.Мондома,,ул.Советская ,д.13-а

МОУ «Мондомская средняя общеобразовательная школа»
3-71-16
Осипова Г.Е.
П.Н.Мондома,ул.Советская, д.29

Условные обозначения

- администрация с/п

- граница сельского поселения

- Амбулатория (ФАП) с ук.аз. обозначения и кол.посещений в смену

Руководящий состав муниципального образования			
№ п.п.	Занимаемая должность	Фамилия, Имя, Отчество	Телефон
1.	Глава с/п	Чудинова Светлана Викторовна	(81756) 3-75-40;

ПАСПОРТ ТЕРРИТОРИИ НАСЕЛЕННОГО ПУНКТА Н. МОНДОМА БЕЛОЗЕРСКОГО МУНИЦИПАЛЬНОГО РАЙОНА (справочная информация по производственному объекту)

РУКОВОДСТВО ОБЪЕКТА		
Наименование и адрес	Ф.И.О. Должность руководителя	Телефон

СОСТАВ ИМЕЮЩИХСЯ СИЛ И СРЕДСТВ		
Формирования и подразделения	**Л/состав, чел.**	**Техника, ед.**

ХАРАКТЕРИСТИКИ ВОДОНАПОРНОЙ БАШНИ	

ХАРАКТЕРИСТИКИ ТРАНСФОРМАТОРНОЙ ПОДСТАНЦИИ	

ХАРАКТЕРИСТИКИ КОТЕЛЬНОЙ	