ОКТМО Белозерского
района
19610000

Ответственный:
Глава Куностьского сельского поселения
С.В.Чудинова
Тел.раб. 817563-71-75
Тел.сот. 89210662453

ПАСПОРТ ТЕРРИТОРИИ ДЕРЕВНИ МАРКОВО

Раздел № 1
СОДЕРЖАНИЕ

ПАСПОРТ ТЕРРИТОРИИ НАСЕЛЕННОГО ПУНКТА МАРКОВО БЕЛОЗЕРСКОГО МУНИЦИПАЛЬНОГО РАЙОНА (содержание)

1. Содержание.	2
2. Условные обозначения.	4
3. Общая информация (характеристика).	7
4. Информационно-справочные материалы по системе телекоммуникационного обеспечения	15

Раздел №2

УСЛОВНЫЕ ОБОЗНАЧЕНИЯ

ПАСПОРТ ТЕРРИТОРИИ НАСЕЛЕННОГО ПУНКТА МАРКОВО БЕЛОЗЕРСКОГО МУНИЦИПАЛЬНОГО РАЙОНА
(условные обозначения)

- жилые дома;
- промышленные (хозяйственные) объекты;
- социально – значимые объекты;
- 1-этажные дома (кирпич, бетон);
- 2-этажные дома (кирпич, бетон);
- 3-этажные и более дома (кирпич, бетон);
- 1-этажные дома (деревянные);
- 2-этажные и более дома (деревянные);
- стационарный пост ДПС;

№12 / 150 - сельская больница (мед.пункт) с указанием номера и кол. коек;

- автотрассы федерального значения
- зона ответственности ГИБДД;
- аварийно-опасные участки трассы;
- вертолётная площадка;
- мост;
- ж\д станция;
- железная дорога;
- тепловой пункт;
- котельные;
- водонапорная башня;
- колодец;
- очистное сооружение;
- водозаборная станция;
- линии водоснабжения;
- нефтепровод;
- ДЭС;
- трансформаторные подстанции;
- линии эл. снабжения 35 кВ;
- линии эл. снабжения 0,4 кВ;

1 №7,9,13 / 750 чел. - сборный эвакуационный пункт (в числ. номера припис. домов, человек)

1 13/1/750 А - маршруты эвакуации населения (1- номер маршрута, 13 – количество эвакуируемых домов, 1- колонн, 750 -)чел. А - автомобильный

- метеорологический пост;

ПВР - пункты временного размещения населения;

- газораспределительный пункт;
- линии газоснабжения;
- линии теплоснабжения;
- жилые дома центрального отопления;
- жилые дома печного отопления;
- зона возможного риска при аварии на газо-, нефтепроводе;
- компрессорная станция;

ГАЗ / 2 -хранилища газа, 2- млн.куб.м;

- места пересечений с преградами (мосты, автодороги, ж/д, водные объекты, овраги и т.д);
- критический уровень подтопления;
- средний уровень подтопления;
- максимальный уровень подтопления;
- нефтебазы и другие объекты нефтяного комплекса. (нефтеналивные сатнции, мазутохранилища и др.);
- насосные станции;
- газопровод;

ПАСПОРТ ТЕРРИТОРИИ НАСЕЛЕННОГО ПУНКТА МАРКОВО БЕЛОЗЕРСКОГО МУНИЦИПАЛЬНОГО РАЙОНА
(условные обозначения)

- маршруты эвакуации населения;
- маршруты движения к водоемам для забора воды;
- место забора воды;
- федеральная противопожарная служба МЧС России;
- 1ПЧ - противопожарная служба субъектов;
- ДПО - добровольная пожарная охрана;
- зона горения при наиболее неблагоприятном развитии обстановки, очаг пожара;
- водоемы для забора воды;
- пожарный поезд;
- минерализованная полоса (ширина, длина);
- гражданский аэродром;
- военный аэродром;
- заброшенный аэродром;
- законсервированный аэродром;
- химическиопасныый объект;
- пещеры;
- музеи;
- пожарный пост;
- зона ответственности пожарных постов;
- места забора воды БЕ-200ЧС;
- 7 - ГСМ, 7 тонн;
- вещ 7 - вещевые склады, 7 тонн (наименование основного имущества) ;
- прод 7 - прод-ые склады, 7 тонн (наименование основного имущества) ;
- мед 7 - склады мед. им-ва7 тонн (наименование основного имущества);
- стр 7 - склады стройматериалов, 7 тонн (наименование основного имущества) ;
- заградительная полоса (ширина, длина);
- детские дома;
- дома престарелых;
- П – II «Дремучий лес» 12км - туристические маршруты с указанием типа (пеший), класса сложности (II), названия («Дремучий лес») и протяженности (12 км);
- шахты;
- места добычи лесных ресурсов;

Раздел №3
ОБЩАЯ ИНФОРМАЦИЯ

ПАСПОРТ ТЕРРИТОРИИ НАСЕЛЕННОГО ПУНКТА МАРКОВО БЕЛОЗЕРСКОГО МУНИЦИПАЛЬНОГО РАЙОНА
(общая информация)

Н.П.	Площадь территории, кв.км	Население, чел./ в том числе детей	Плотность населения на 1 кв.км	Телефон дежурного	Официальный сайт поселения
д. Марково	0,2	5/0	25,0	8 (81756)3-71-75	

Краткая характеристика: н.п. Марково расположен в 8 км от районного центра г. Белозерск в юго-восточной части МО «Белозерский район» . Входит в состав Куностьского сельского поселения. Вся территория сельского поселения равнинная. Средняя температура зимой -10-28 С. Летом + 18 + 35 С. Количество осадков 400 – 600 мм. Дома одноэтажные деревянные.

Председатель КЧС и ПБ.
Глава сельской администрации
д.Марково
Чудинова Светлана Викторовна
Раб. : 8 (81756) 3-75-40;
Моб. **8-921-066-24-53**

Основные структуры и объекты	ФИО	Мобильный телефон
Структур и производственных объектов на территории д. Марково нет		

ПАСПОРТ ТЕРРИТОРИИ НАСЕЛЕННОГО ПУНКТА МАРКОВО БЕЛОЗЕРСКОГО МУНИЦИПАЛЬНОГО РАЙОНА (информация по объектам социального и культурного назначения)

№ п/п	Объекты социального и культурного назначения	Количество человек		Ф.И.О руководителя	Адрес и телефон
		в дневном режиме	Круглосуточно		
	Объектов социального и культурного назначения на территории д. Марково нет				

ПАСПОРТ ТЕРРИТОРИИ НАСЕЛЕННОГО ПУНКТА МАРКОВО БЕЛОЗЕРСКОГО МУНИЦИПАЛЬНОГО РАЙОНА
(схема организации управления и взаимодействия)

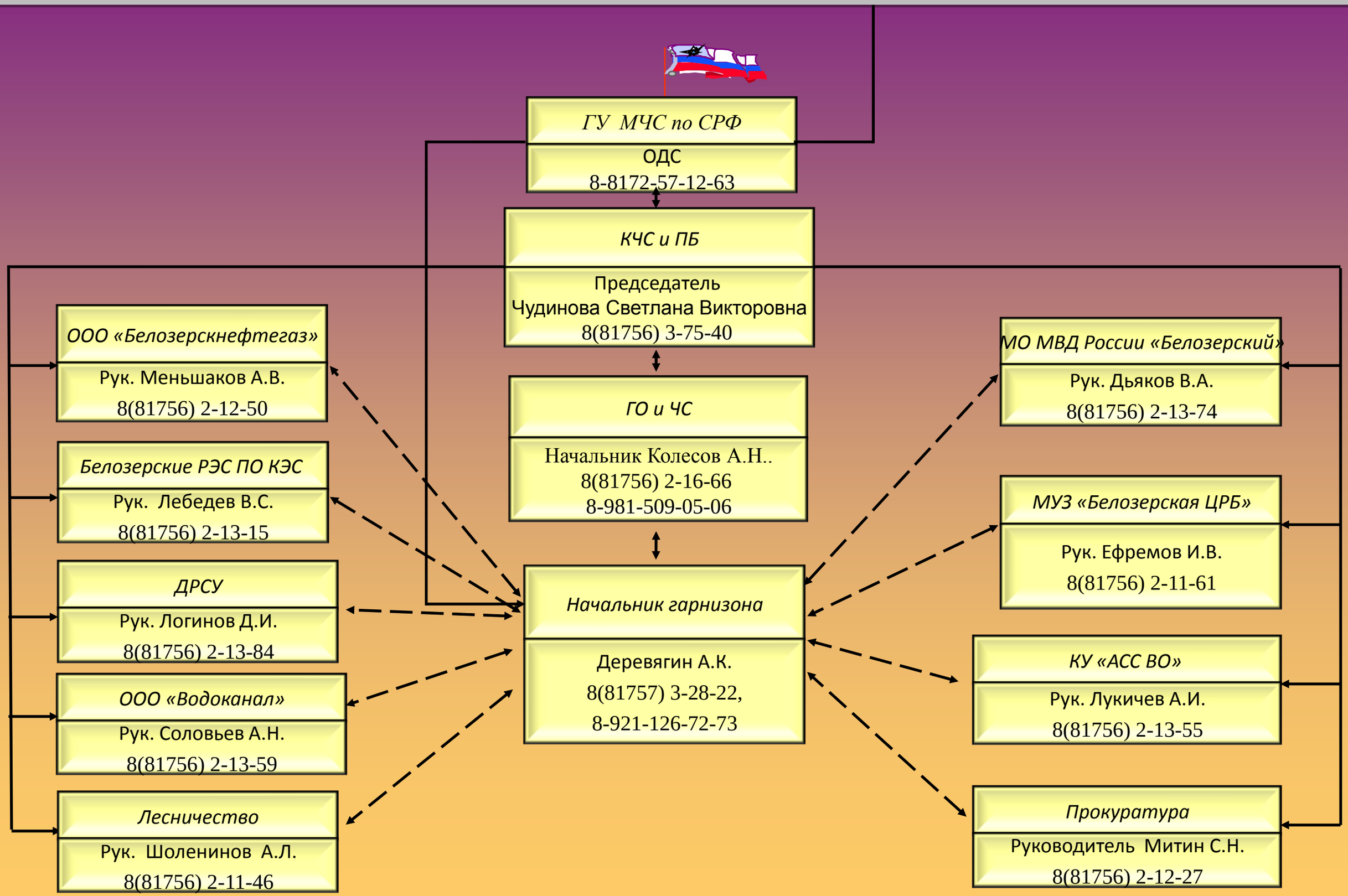

ПАСПОРТ ТЕРРИТОРИИ НАСЕЛЕННОГО ПУНКТА ДЕРЕВНЯ МАРКОВО БЕЛОЗЕРСКОГО МУНИЦИПАЛЬНОГО РАЙОНА

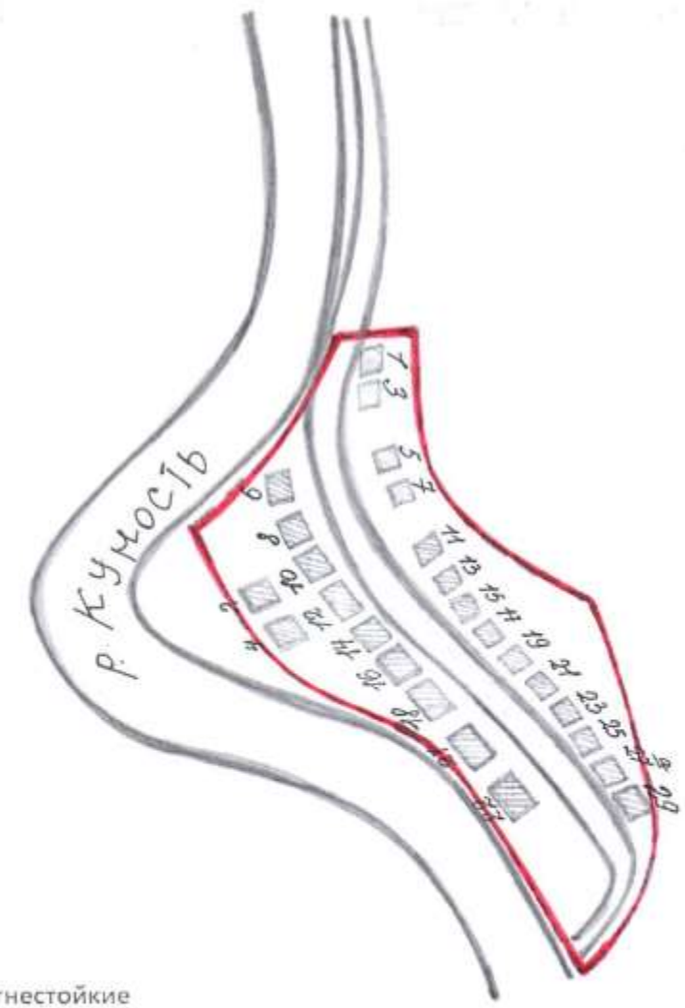

Условные обозначения:

- строения жилые неогнестойкие

ПАСПОРТ ТЕРРИТОРИИ НАСЕЛЕННОГО ПУНКТА МАРКОВО БЕЛОЗЕРСКОГО МУНИЦИПАЛЬНОГО РАЙОНА
(характеристика населенного пункта)

ХАРАКТЕРИСТИКА	
Количество проживающего населения	5, в том числе 0 детей
Количество домов	25, из них нежилых 20 (25 деревянных);
Социально – значимых объектов	нет
Котельных	нет

ПАСПОРТ ТЕРРИТОРИИ НАСЕЛЕННОГО ПУНКТА МАРКОВО БЕЛОЗЕРСКОГО МУНИЦИПАЛЬНОГО РАЙОНА

(обзорная карта наиболее значимых объектов прилегающих к н.п. в границах района)

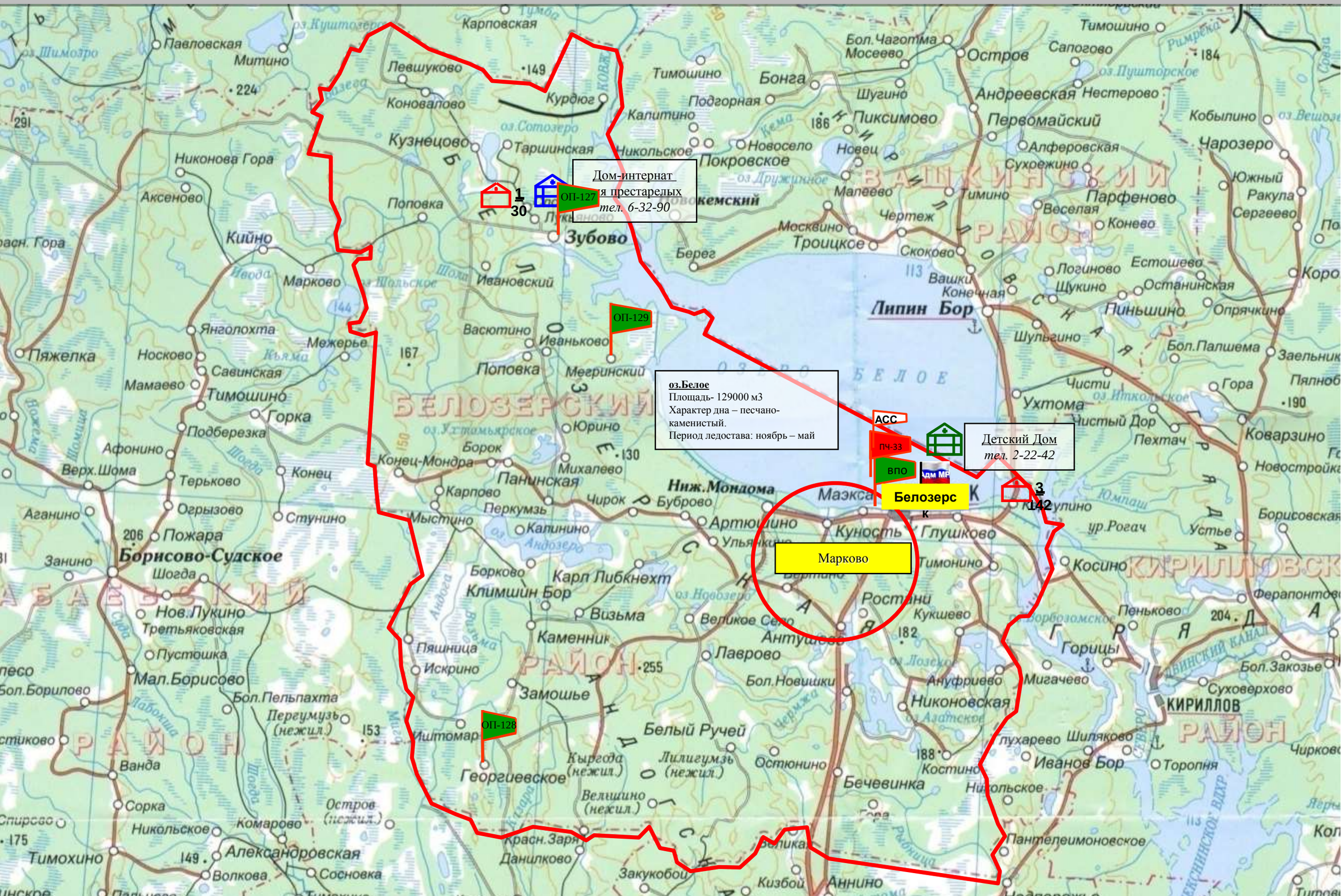

ПАСПОРТ ТЕРРИТОРИИ НАСЕЛЕННОГО ПУНКТА МАРКОВО БЕЛОЗЕРСКОГО МУНИЦИПАЛЬНОГО РАЙОНА
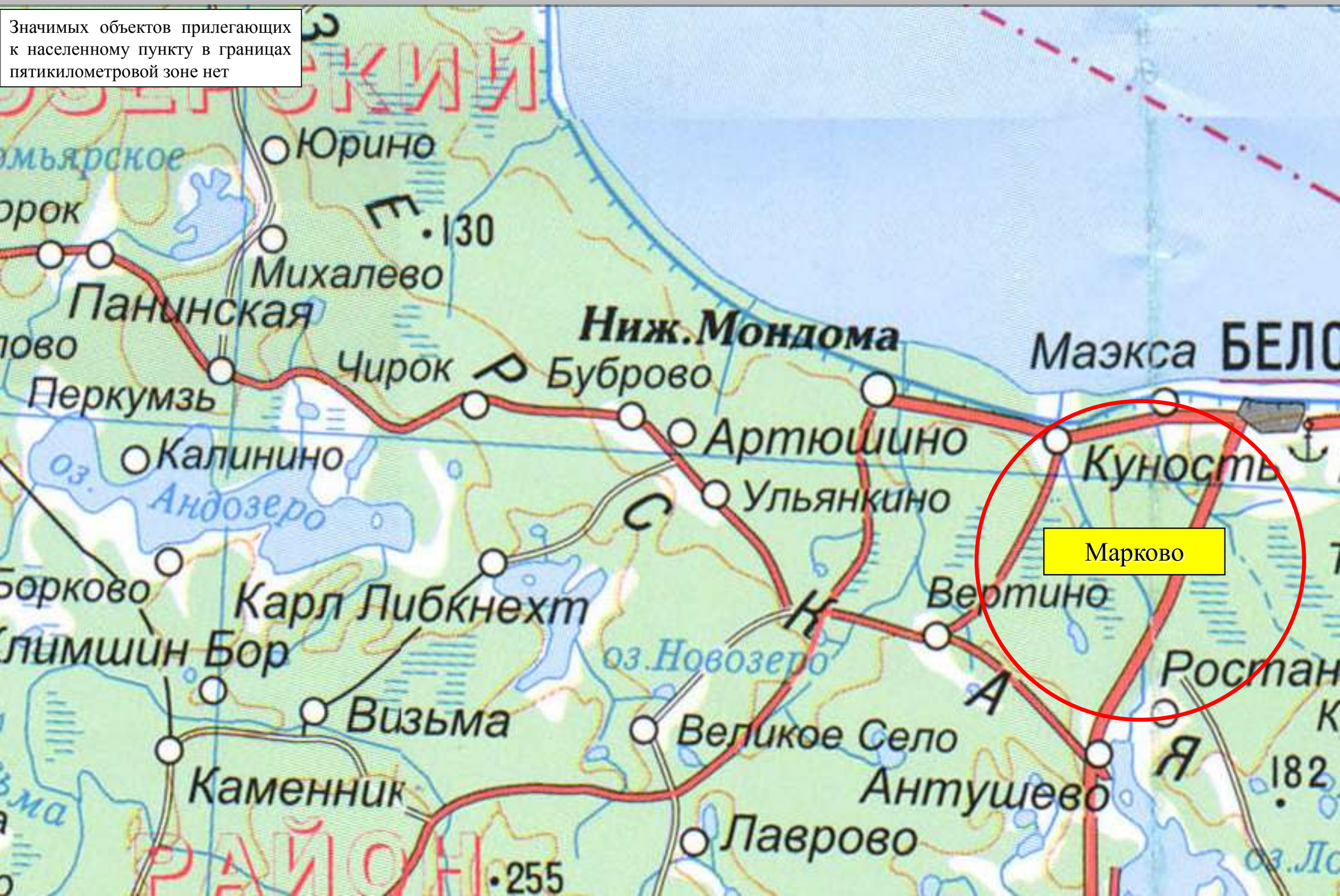
(обзорная карта наиболее значимых объектов прилегающих к н.п. в границах пятикилометровой зоны)